Raitiovaunu- ja metrokarttoja Euroopasta

Light rail maps of Europe

AT Graz
AT Innsbruck
AT Linz
AT Wien
BE Antwerpen
BE Brussels
BE Gent
CZ Brno
CZ Plzen
CZ Praha
DE Berlin
DE Frankfurt

DE Köln
DE Leipzig
DE München
DK København
EE Tallinn
ES Madrid
ES Valencia
FI Helsinki
FR Paris
FR Strasbourg
HR Zagreb
HU Budapest

IT Roma
LV Riga
NL Amsterdam
NL Haag
NO Oslo
PL Warzawie
PT Lisboa
SE Göteborg
SE Stockholm
TR Istanbul
UK London

Koostanut / Compiled by Teemu Sirkiä, 28.7.2019

LINIENNETZPLAN GRAZ

PUBLIC TRANSPORT NETWORK OF GRAZ | RETE DEI TRASPORTI DI GRAZ

ALTSTADTBIM

Zone 101 | Fare zone 101 | Zona tariffaria 101

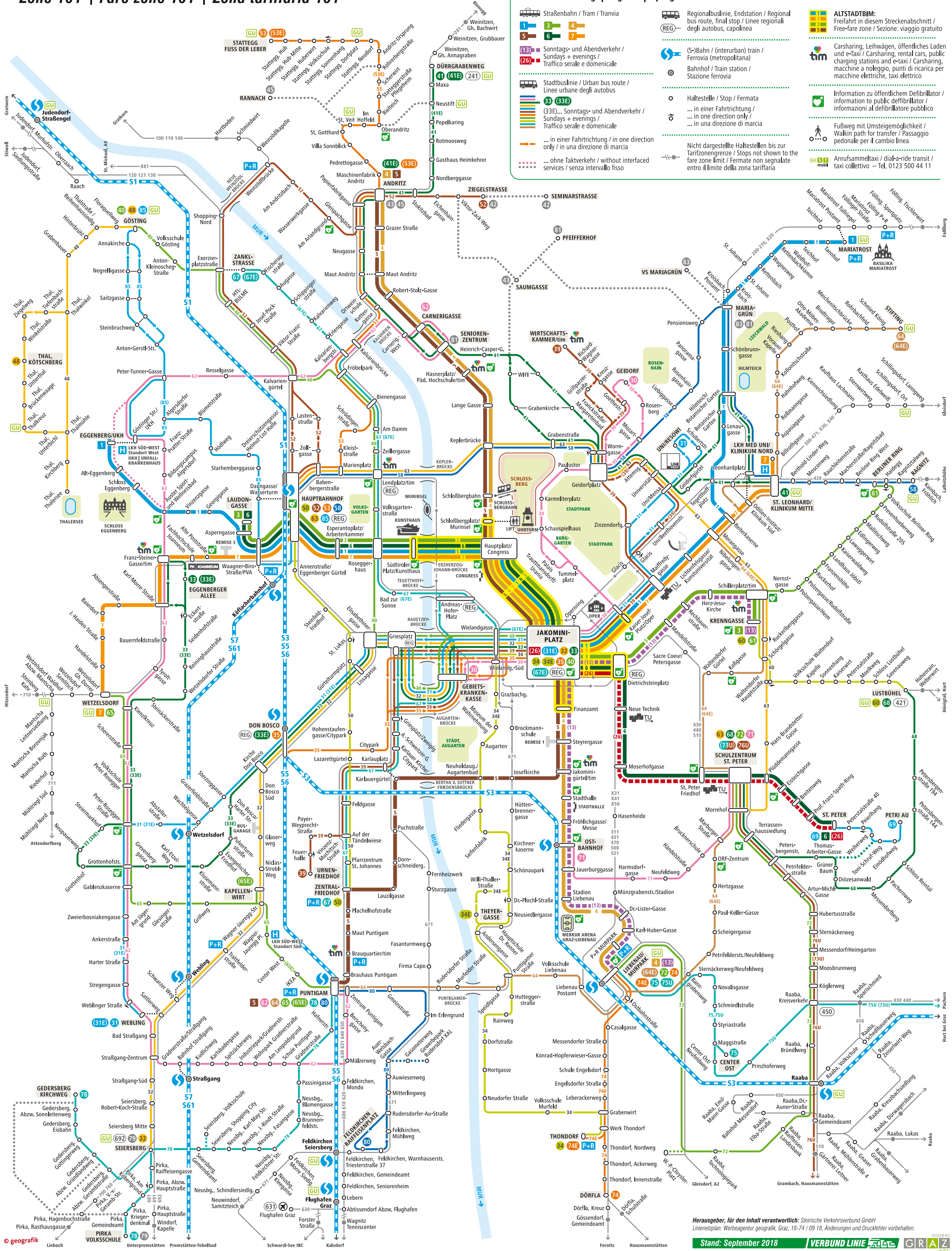

Liniennetzplan 2019

Network map / Plan du réseau / Pianta della rete

1 2 3 5 6 STB A B C F H J

LK M R T W 501 502 503 504 505 590

HBB Hungerburgbahn* / Innsbrucker Nordkettenbahnen
Standseilbahn / Funicular Railway / Funiculaire / Funicolare

TS Sightseer* / Der Bus zu Innsbrucks Sehenswürdigkeiten
The bus to the museums and sights / Le bus vers les sites touristiques / Il bus che porta ai luoghi di interesse turistico

* Für die Linien TS und HBB gelten eigene Tarife / Special prices apply to the lines TS and HBB / Pour les lignes TS et HBB, des tarifs spéciaux sont en vigueur / Le linee TS e HBB hanno tariffe proprie una unica

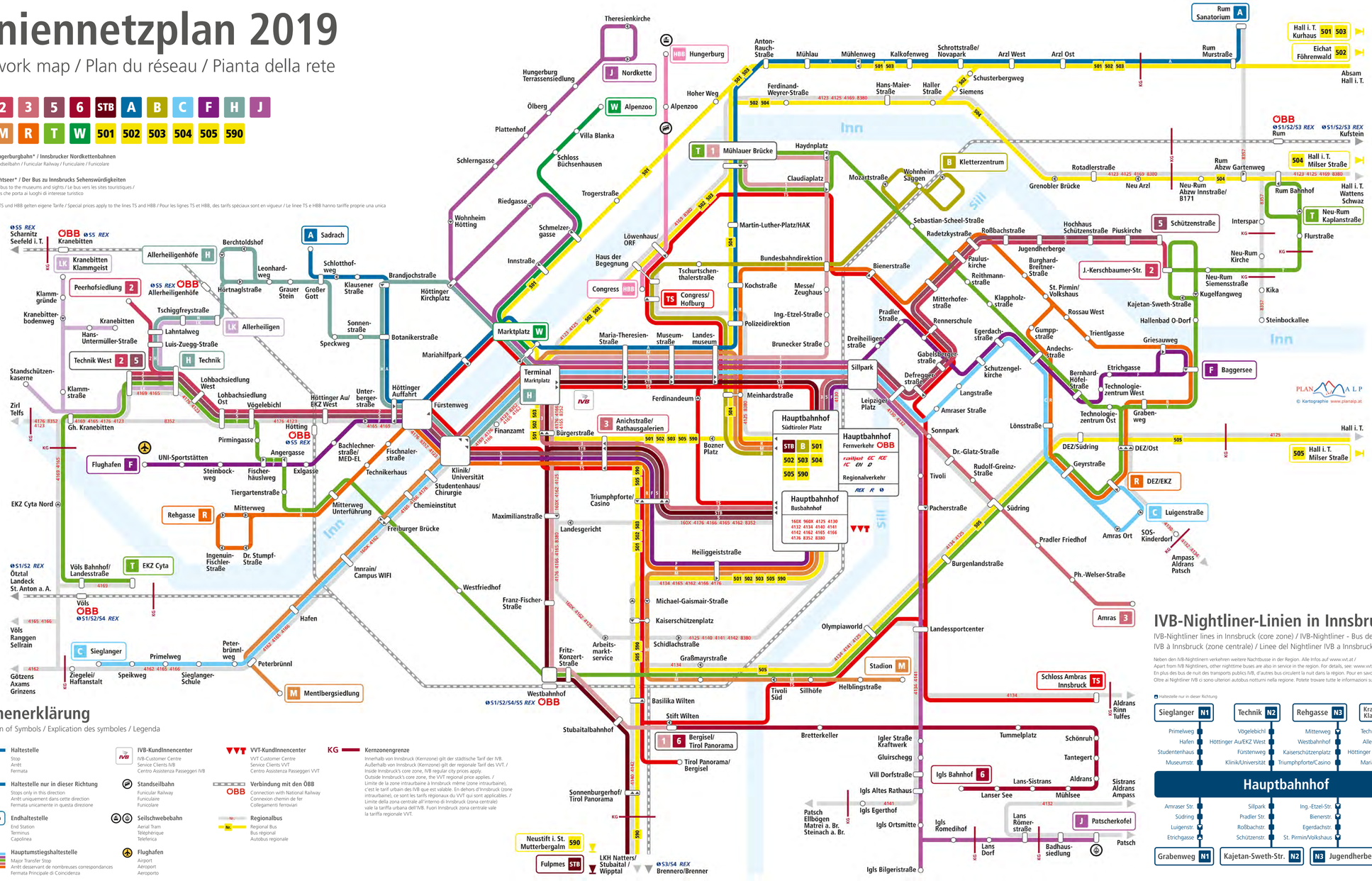

Zeichenerklärung

Explanation of Symbols / Explication des symboles / Legenda

Haltestelle
Stop
Arrêt
Fermata

Haltestelle nur in dieser Richtung
Stops only in this direction
Arrêt uniquement dans cette direction
Fermata unicamente in questa direzione

A Sadrach — Endhaltestelle
End Station
Terminus
Capolinea

Hauptumstiegshaltestelle
Major Transfer Stop
Arrêt desservant de nombreuses correspondances
Fermata Principale di Coincidenza

IVB-KundInnencenter
IVB-Customer Centre
Service Clients IVB
Centro Assistenza Passeggeri IVB

Standseilbahn
Funicular Railway
Funiculaire
Funicolare

Seilschwebebahn
Aerial Tram
Téléphérique
Teleferica

Flughafen
Airport
Aeroporto

VVT-KundInnencenter
VVT Customer Centre
Service Clients VVT
Centro Assistenza Passeggeri VVT

OBB — Verbindung mit den ÖBB
Connection with National Railway
Connexion chemin de fer
Collegamenti ferroviari

Regionalbus
Regional Bus
Bus regional
Autobus regionale

KG — Kernzonengrenze
Innerhalb von Innsbruck (Kernzone) gilt der städtische Tarif der IVB. Außerhalb von Innsbruck (Kernzone) gilt der regionale Tarif des VVT. / Inside Innsbruck's core zone, IVB regular city prices apply. Outside Innsbruck's core zone, the VVT regional price applies. / Limite de la zone intraurbaine à Innsbruck même (zone intraurbaine), c'est le tarif urbain des IVB que est valable. En dehors d'Innsbruck (zone intraurbaine), ce sont les tarifs régionaux du VVT qui sont applicables. / Limite della zona centrale all'interno di Innsbruck (zona centrale) vale la tariffa urbana dell'IVB. Fuori Innsbruck zona centrale vale la tariffa regionale VVT.

Straßen-Index

Street Index / Index des rues / Indice delle strade

Achselkopfweg E4
Adamgasse H4/5
Adolf-Kolping-Weg I1
Adolf-Pichler-Platz G4
Ahornhof I4
Aldranser Straße K5/6
Alpunder Straße J4/5
Allerheiligenhofweg C4/3, D3
Alois-Schroll-Straße J2, K1
Alter Mitterweg E5
Am Rain J1/4
Am Roßsprung J4
Am See J8
Amberggasse E5/4
Ampferestraße F5/4
Amraser Straße H9/4, J5
Amraser-See-Straße J5/4, K4
Amthorstraße J4
Andechsstraße J3/4
An-der-Furi I3
An-den-Lain-Straße L3
Andreas-Dapaus-Straße A4
Andreas-Hofer-Straße G5
Angergasse E5
Anichstraße G4
Anna-Dengel-Straße A4
Anton-Eder-Straße H4/5
Anton-Melzer-Straße H5
Anton-Rauch-Straße I2
Anzengrubergasse F5/4
Archenweg L3, LM4
Arthur-Haidl-Promenade F5/4
Arzler Straße I9/K2, K1
Auffahrt E/F6
Bachgangweg I8
Bachgasse I4
Bachlechnerstraße F5/4
Bäckerlehrgasse G3
Badgasse G3
Badhausstraße J9, K9/10
Barthweg J2
Bauerngasse F3
Beda-Weber-Gasse I1/5
Beethovenstraße I2
Berchtoldshofweg D3
Bergiselweg H6
Bernhard-Höfel-Straße K4
Bertha-von-Suttner-Weg J3
Berufsschulgasse I4
Bichlweg K5
Biesenweg H9
Bildgasse F3
Bilgeristraße J5
Blasius-Hueber-Straße F/G4
Blechenweg K5/4
Blücherstraße A4
Botanikerstraße F4
Boteinthalweg D4
Brandjochstraße F3
Brandlweg K2
Brennerstraße H6, G6/7
Brixner Straße H4
Bruckenstraße I2
Bruder-Willram-Straße I1/4
Brunecker Straße H4
Brunnenweg H9
Buchweg I1
Burgeinlandstraße I/J5
Bürgerstraße G4
Burggraben G4
Burghard-Breitner-Straße J3
Burgstadl F3
Burgweg H8
Canisiusweg K6/1
Claudiastraße I2
Clemens-Holzmeister-Straße C4
Col-di-Lana-Straße J2/3
Colingasse G4
Conradstraße H2
Cranachstraße I5
Cuanuisweg D/E5
D'Albert-Weg I9
Daneyagasse E5/4
Dasgrabe F3
Defreggerstraße H4
Der-Süd-Straße K5/4
Domanigweg J4
Domplatz G3
Dorfgasse F3
Dörnstraße K4,2
Dr.-Adolf-Hohenager-Straße J/K3
Dr.-Ferdinand-Kogler-Straße J/K4, K5
Dr.-Franz-Werner-Straße J/K2
Dr.-Glatz-Straße I4/5
Dr.-Hans-Köcker-Straße J2
Dr.-Ing.-Riehl-Straße F5
Dr.-Karl-von-Grabmayr-Straße H5
Dr.-Sigismund-Epp-Weg G4
Dr.-Stumpf-Straße D5/E5
Dreiheiligenstraße H4
Dulestraße G6/5
Dürerstraße J4
Durigstraße J3
Eduard-Wallnöfer-Platz G4/H4
Edith-Stein-Weg H5
Eduard-Bodem-Gasse K4
Eduard-Wallnöfer-Platz I3/4, J4
Eggenwaldweg J1
Egger-Lienz-Straße F6/5, G5
Eichhof I4
Eichlerstraße H9
Eisensteckenweg L3
Elisabethstraße H2/3
Emile-Belthoust-Steg G3
Erlauweg D6
Ferstritzstraße H4
Erzherzog-Eugen-Straße H/J2, I3
Etrichgasse K4
Eugenpromenade H9
Europaregionbahn H3
Exerzierweg L2
Exlgasse E5
Falkstraße H2/3
Fallbachgasse G3
Fallmerayerstraße G4
Feldstraße G6/5
Felsecktraße E/F6
Fennerstraße I3
Ferdinand-Weyrer-Straße I2
Fernkreuzweg H9
Finkenbergweg J/K1
Fischerhäuslweg E5/4
Fischnalerstraße F5/4
Fischottersteig D/E4
Fledergasse D4
Framsweg J/K1
Franz-Baumann-Weg C4
Franz-Fischer-Straße G5
Franz-Greiter-Promenade H3/2
Franz-Gschnitzer-Promenade F5/4
Franz-Kotter-Weg G/H2
Franz-Wach-Gasse K1
Frauenanger H5
Frau-Hitti-Straße F/G3
Freisingstraße G5
Freundsbergstraße J3
Fritz-Konzert-Straße H5/6
Fritz-Pregl-Straße G5
Fuchsrain J2
Fürstenweg D/E5, E/F4
Furtenzaunweg I4
Gabelsbergerstraße I3/4
Gäligenbühelweg C/D4
Gänsbacherstraße H3
Gauweinstraße I4
Gehrnweg L1/2
Germanagasse E5
General-Eccher-Straße J2/3
General-Feurstein-Straße I2
Gerhart-Hauptmann-Straße J5
Geyrstraße J4, K5
Gilmstraße H4
Girglweg I9
Glasmalerestraße G5/4
Glaswieg H8
Gleischerblick I1/0
Goethestraße I3
Gordanstraße I2
Gramartstraße F1/2, G/H1
Grasingerweg L1/2
Graßmayrstraße H5
Grauer-Stein-Weg D/E4
Grenobler Brücke K3
Grießenweg J4
Griesauweg K4, L4/3
Grillhofweg H/8
Grillparzerstraße H3
Großer-Gott-Weg G4
Guetschtweg H9/8
Gsturstraße I9
Gufelstraße C3
Gumppstraße J/4
Gutenbergstraße H/2
Gutshofweg J3
Habichtstraße I9
Haller Straße I/J/K2
Handlhofweg H8
Hangfluthütte E4
Hans-Flöckinger-Promenade J2
Hans-Maier-Straße I2/1
Hans-Pennerstieg H2
Hans-Sachs-Straße J4
Hans-Untermüller-Straße A4
Harterhofweg A/B4, C3
Haspingerstraße G5
Hauptfriedhofbahnhof H5
Hauptplatz I1
Haydnplatz I2
Haymongasse H5
Heiligegeistgasse I3/4
Heiligegeiststraße H5/4
Heliopolseiweg I/10
Hennerstraße J/K3
Hellgrestraße H5/4
Helga-Kronsteiner-Platz K4
Hemmingen-Gmeiner-Straße L5, M4
Herrengasse G3
Herzog-Friedrich-Straße G4
Herzog-Otto-Straße G3
Herzog-Siegmund-Ufer G4/5
Hilberstraße I9
Hinterwaldnerstraße F3
Hinsbergerstraße I/J3
Hochegweg E4/3
Hofgasse G4
Hofwaldweg H2
Hohenstraße G1-3
Höller Weg G4/6
Höhlgang I1
Holzhammerstraße F5
Hormannstraße F5
Hormayrstraße F5
Höttinger Au
Höttinger Auffahrt F4
Höttinger Bild E2
Höttinger Gasse G3
Höttinger Kirche G4
Hubenstraße E5
Hugo-Kleinz-Weg D4
Hugo-Wolf-Straße I2
Hungerburgweg H1
Hunoldstraße H4
Huttenweg F4
Hypo-Passage I9
Igler Straße J/K3
In-der Ulle I2
Ing.-Etzel-Straße I3
Ing.-Igl-Straße E4
Ing.-Thommen-Straße I5
Ingenuin-Fischler-Straße I/J5
Innalee G3
Innbrücke G4
Innerkofelstraße F5
Innrain F5, G4
Innstraße G/H3, H2
Jagdgasse G3
Jahnstraße H3
Johannesgasse K1
Johann-Rösler-Gasse H3
Johann-Straub-Straße H3
Josef-Franz-Huber-Straße C/D6
Klostergasse H6
Knappenweg E4
Knöllerstraße I4
Kochstraße I3
Kofenstraße J4
Kohlstattgasse H3
Kohlweg F3
Kolbgasse E4
Koldererstraße J5
König-Laurin-Allee H4
Körnerstraße K5
Kranebitter Allee A4/5, B5, C/D/E4
Kranebittebodenweg A/B4
Kranewitterstraße I/J4
Kreuzgasse I2
Kreuzbundweg G1
Kreuzgasse I2
Krippengasse K1
Kugelfangweg J/K1
Kurweg I/J9
Lahnstaleweg C4
Landesstraße J4
Langer Weg J4, JK3
Langkofelstraße L3
Langstraße I4
Lanser Straße I8/9, J8
Layrstraße F4
Lehrerweg K1
Leipziger Platz I4
Leopold-Knebelsberger-Weg J4
Leopoldstraße H5/6, G4/5
Liebenaugasse H5
Lilly-von-Sauter-Weg H8
Lindenbühelweg E4
Linderhof I4
Linderstraße I4
Löfflerweg G2
Lohbachfurler C/D4
Lohbachweg A D4
Lohbachweg B D4
Lohbachweg C C/D4
Lohbachweg D C/D4
Lohbachweg E C4
Lohbachweg F C4
Lohbachweg G C4
Lönsstraße I4
Lugenstraße G4
Luis-Zuegg-Straße C4
Lutetiastraße I3
Lützowstraße I3
Madersperggestraße G1
Magstraße G3
Mandelsberggestraße F5
Mariahilfstraße G4
Maria-im-Weiden-Weg G1
Maria-Theresien-Straße G4
Marktgraben I4
Marzenweggweg A3/4
Matthias-Schmid-Straße I3/2
Maximilianstraße G4
Meinhardstraße H4
Mentlberggasse E6
Mentlgasse H5
Meraner Straße G4
Michael-Gaismair-Straße G4/5
Mittenwaldweg D4
Mitterstraße J4
Mittelterrasse I3
Mitterweg D5/F5
Mitterweg C4
Monte-Piano-Straße L2/3
Montessoristraße I5
Mosengasse J5
Moserfeldweg K1,2
Müllbgasse J4
Mozartstraße I3
Mühlenweg D4
Müllerstraße G5
Muserstraße G4/H4
Nagelstal G3
Nageltraße E5
Natterer-See-Weg D7
Nepellstraße C4
Neuhauserstraße G5
Neurauhofgasse H5
Nikolaiweg J2
Nockstieg D4
Nordeinstraße F5
Nordkettenstraße J4
Oberkoflerweg G/1
Obernstalweg H8
Ölbergstraße I8/9
Olympiastraße H5
Opposlzenstraße F4
Oswald-Redlich-Straße I3
Otto-Gamper-Weg I1
Otto-Winter-Straße J2
Pachernstraße I5
Panzing I4
Paschberweg H5
Pastorstraße H6
Paulanerstraße L2/3
Pater-Reinisch-Weg H6
Patscher Straße I10
Pechestraße H5
Peerhofstraße C4
Perlbauerstraße I3/4
Perlrangeweg I9
Petalastraße I5
Peter-Mayr-Straße G5
Petzoldstraße J4
Pfaffenstieg L5
Pfarrer-Otto-Neururer-Straße L3
Pfarrgasse G3
Pfeiloweg J2
Philippine-Welser-Straße J/K5
Pirmingasse E5
Planckerstraße E3
Pioniergasse J5
Pöttenweg H8/7, I7/6
Postlatzer Straße L3/2
Pradler Platz I4
Pradler Saggen I3
Pradler Straße I4
Primonsratsenweg G4/5, H6
Prandtauerufer F4
Premstraße G/1
Prinelweg D6
Prinz-Eugen-Straße I5
Probstenhofweg G3
Prof. Focker Weg I9
Prof.-Martin-Spann-Straße J3
Punnweg K1
Purtschellerstraße I5
Raiderbystraße I3
Raimundstraße I2
Rechengasse F5/4
Rechenhofweg J1
Rehgasse D6/5
Reichenauer Straße I/J3
Reimmichlgasse E4/5
Reithmannstraße I3
Remmoosweg H8
Renktratte I3
Rennweg G/H 3
Resselstraße I5
Reut-Nikolaus-Straße J3
Richard-Berger-Straße J/K2
Richardsweg H2
Richard-Wagner-Straße H2
Riedgasse G3
Riesengasse G4
Rikkestraße J4
Robert-Stolz-Weg H8
Röhrenbühlweg J1
Rosegarstraße I4/5
Rosengartenstraße F4
Rosengasse D4
Rosenweg H1
Roßlaugasse K/L3
Roßbachstraße J3
Roßfallweg F1/2
Rotadlerstraße L2/3
Rotes Gassl H5
Rudolf-Greinz-Straße I4
Rumer Straße K/L1
Sadrachstraße E3/4
Saturnerstraße I4
Sandbuchweg E4
Sankt Bartlmä H6
Sankt-Georgs-Weg D3/4
Sankt-Nikolaus-Gasse G5
Santifallerstraße F4
Sauerweneg D4
Schaechenstraßegasse E4
Schidlachstraße H5
Schellensgasse F3
Schilerstraße I3
Schlachthofstraße I1/2
Schlachthofgasse G3
Schlögelgasse K1
Schlossergasse G4
Schlotthofweg I1
Schmelzergasse H4
Schmerlingstraße J4
Schnitzerstraße G4
Schnitzerweg G4
Schnitzerzeilerweg H4
Schoepfstraße G4
Schöfenstraße I4
Schönbichlweg I1
Schönbichlweg C4
Schönbichlweg E4
Schönbichlweg F4
Schönbichlweg G4
Schönbichlweg H4
Schönbichlweg I4
Schönbichlweg J4
Schönbichlweg K4
Schönbichlweg L4
Schönbichlweg M4
Schönbichlweg N4
Schönbichlweg O4
Schönbichlweg P4
Schönbichlweg Q4
Schönbichlweg R4
Schönbichlweg S4
Schönbichlweg T4
Schönbichlweg U4
Schönbichlweg V4
Schönbichlweg W4
Schönbichlweg X4
Schönbichlweg Y4
Schönbichlweg Z4
Schönbichlweg A5
Schönbichlweg B5
Schönbichlweg C5
Schönbichlweg D5
Schönbichlweg E5
Schönbichlweg F5
Schönbichlweg G5
Schönbichlweg H5
Schönbichlweg I5
Schönbichlweg J5
Schönbichlweg K5
Schönbichlweg L5
Schönbichlweg M5
Schönbichlweg N5
Schönbichlweg O5
Schönbichlweg P5
Schönbichlweg Q5
Schönbichlweg R5
Schönbichlweg S5
Schönbichlweg T5
Schönbichlweg U5
Schönbichlweg V5
Schönbichlweg W5
Schönbichlweg X5
Schönbichlweg Y5
Schönbichlweg Z5
Schönbichlweg A6
Schönbichlweg B6
Schönbichlweg C6
Schönbichlweg D6
Schönbichlweg E6
Schönbichlweg F6
Schönbichlweg G6
Schönbichlweg H6
Schönbichlweg I6
Schönbichlweg J6
Schönbichlweg K6
Schönbichlweg L6
Schönbichlweg M6
Schönbichlweg N6
Schönbichlweg O6
Schönbichlweg P6
Schönbichlweg Q6
Schönbichlweg R6
Schönbichlweg S6
Schönbichlweg T6
Schönbichlweg U6
Schönbichlweg V6
Schönbichlweg W6
Schönbichlweg X6
Schönbichlweg Y6
Schönbichlweg Z6
Schönbichlweg A7
Schönbichlweg B7
Schönbichlweg C7
Schönbichlweg D7
Schönbichlweg E7
Schönbichlweg F7
Schönbichlweg G7
Schönbichlweg H7
Schönbichlweg I7
Schönbichlweg J7
Schönbichlweg K7
Schönbichlweg L7
Schönbichlweg M7
Schönbichlweg N7
Schönbichlweg O7
Schönbichlweg P7
Schönbichlweg Q7
Schönbichlweg R7
Schönbichlweg S7
Schönbichlweg T7
Schönbichlweg U7
Schönbichlweg V7
Schönbichlweg W7
Schönbichlweg X7
Schönbichlweg Y7
Schönbichlweg Z7
Schönbichlweg A8
Schönbichlweg B8
Schönbichlweg C8
Schönbichlweg D8
Schönbichlweg E8
Schönbichlweg F8
Schönbichlweg G8
Schönbichlweg H8
Schönbichlweg I8
Schönbichlweg J8
Schönbichlweg K8
Schönbichlweg L8
Schönbichlweg M8
Schönbichlweg N8
Schönbichlweg O8
Schönbichlweg P8
Schönbichlweg Q8
Schönbichlweg R8
Schönbichlweg S8
Schönbichlweg T8
Schönbichlweg U8
Schönbichlweg V8
Schönbichlweg W8
Schönbichlweg X8
Schönbichlweg Y8
Schönbichlweg Z8
Schönbichlweg A9
Schönbichlweg B9
Schönbichlweg C9
Schönbichlweg D9
Schönbichlweg E9
Schönbichlweg F9
Schönbichlweg G9
Schönbichlweg H9
Schönbichlweg I9
Schönbichlweg J9
Schönbichlweg K9
Schönbichlweg L9
Schönbichlweg M9
Schönbichlweg N9
Schönbichlweg O9
Schönbichlweg P9
Schönbichlweg Q9
Schönbichlweg R9
Schönbichlweg S9
Schönbichlweg T9
Schönbichlweg U9
Schönbichlweg V9
Schönbichlweg W9
Schönbichlweg X9
Schönbichlweg Y9
Schönbichlweg Z9
Schönbichlweg A10
Schönbichlweg B10
Schönbichlweg C10
Schönbichlweg D10
Schönbichlweg E10
Schönbichlweg F10
Schönbichlweg G10
Schönbichlweg H10
Schönbichlweg I10
Schönbichlweg J10
Schönbichlweg K10
Schönbichlweg L10
Schönbichlweg M10
Schönbichlweg N10
Schönbichlweg O10
Schönbichlweg P10
Schönbichlweg Q10
Schönbichlweg R10
Schönbichlweg S10
Schönbichlweg T10
Schönbichlweg U10
Schönbichlweg V10
Schönbichlweg W10
Schönbichlweg X10
Schönbichlweg Y10
Schönbichlweg Z10
Schönbichlweg A11
Schönbichlweg B11
Schönbichlweg C11
Schönbichlweg D11
Schönbichlweg E11
Schönbichlweg F11
Schönbichlweg G11
Schönbichlweg H11
Schönbichlweg I11
Schönbichlweg J11
Schönbichlweg K11
Schönbichlweg L11
Schönbichlweg M11
Schönbichlweg N11
Schönbichlweg O11
Schönbichlweg P11
Schönbichlweg Q11
Schönbichlweg R11
Schönbichlweg S11
Schönbichlweg T11
Schönbichlweg U11
Schönbichlweg V11
Schönbichlweg W11
Schönbichlweg X11
Schönbichlweg Y11
Schönbichlweg Z11
Schönbichlweg A12
Schönbichlweg B12
Schönbichlweg C12
Schönbichlweg D12
Schönbichlweg E12
Schönbichlweg F12
Schönbichlweg G12
Schönbichlweg H12
Schönbichlweg I12
Schönbichlweg J12
Schönbichlweg K12
Schönbichlweg L12
Schönbichlweg M12
Schönbichlweg N12
Schönbichlweg O12
Schönbichlweg P12
Schönbichlweg Q12
Schönbichlweg R12
Schönbichlweg S12
Schönbichlweg T12
Schönbichlweg U12
Schönbichlweg V12
Schönbichlweg W12
Schönbichlweg X12
Schönbichlweg Y12
Schönbichlweg Z12
Schönbichlweg A13
Schönbichlweg B13
Schönbichlweg C13
Schönbichlweg D13
Schönbichlweg E13
Schönbichlweg F13
Schönbichlweg G13
Schönbichlweg H13
Schönbichlweg I13
Schönbichlweg J13
Schönbichlweg K13
Schönbichlweg L13
Schönbichlweg M13
Schönbichlweg N13
Schönbichlweg O13
Schönbichlweg P13
Schönbichlweg Q13
Schönbichlweg R13
Schönbichlweg S13
Schönbichlweg T13
Schönbichlweg U13
Schönbichlweg V13
Schönbichlweg W13
Schönbichlweg X13
Schönbichlweg Y13
Schönbichlweg Z13
Schönbichlweg A14
Schönbichlweg B14
Schönbichlweg C14
Schönbichlweg D14
Schönbichlweg E14
Schönbichlweg F14
Schönbichlweg G14
Schönbichlweg H14
Schönbichlweg I14
Schönbichlweg J14
Schönbichlweg K14
Schönbichlweg L14
Schönbichlweg M14
Schönbichlweg N14
Schönbichlweg O14
Schönbichlweg P14
Schönbichlweg Q14
Schönbichlweg R14
Schönbichlweg S14
Schönbichlweg T14
Schönbichlweg U14
Schönbichlweg V14
Schönbichlweg W14
Schönbichlweg X14
Schönbichlweg Y14
Schönbichlweg Z14
Schönbichlweg A15
Schönbichlweg B15
Schönbichlweg C15
Schönbichlweg D15
Schönbichlweg E15
Schönbichlweg F15
Schönbichlweg G15
Schönbichlweg H15
Schönbichlweg I15
Schönbichlweg J15
Schönbichlweg K15
Schönbichlweg L15
Schönbichlweg M15
Schönbichlweg N15
Schönbichlweg O15
Schönbichlweg P15
Schönbichlweg Q15
Schönbichlweg R15
Schönbichlweg S15
Schönbichlweg T15
Schönbichlweg U15
Schönbichlweg V15
Schönbichlweg W15
Schönbichlweg X15
Schönbichlweg Y15
Schönbichlweg Z15
Schönbichlweg A16
Schönbichlweg B16
Schönbichlweg C16
Schönbichlweg D16
Schönbichlweg E16
Schönbichlweg F16
Schönbichlweg G16
Schönbichlweg H16
Schönbichlweg I16
Schönbichlweg J16
Schönbichlweg K16
Schönbichlweg L16
Schönbichlweg M16
Schönbichlweg N16
Schönbichlweg O16
Schönbichlweg P16
Schönbichlweg Q16
Schönbichlweg R16
Schönbichlweg S16
Schönbichlweg T16
Schönbichlweg U16
Schönbichlweg V16
Schönbichlweg W16
Schönbichlweg X16
Schönbichlweg Y16
Schönbichlweg Z16
Schönbichlweg A17
Schönbichlweg B17
Schönbichlweg C17
Schönbichlweg D17
Schönbichlweg E17
Schönbichlweg F17
Schönbichlweg G17
Schönbichlweg H17
Schönbichlweg I17
Schönbichlweg J17
Schönbichlweg K17
Schönbichlweg L17
Schönbichlweg M17
Schönbichlweg N17
Schönbichlweg O17
Schönbichlweg P17
Schönbichlweg Q17
Schönbichlweg R17
Schönbichlweg S17
Schönbichlweg T17
Schönbichlweg U17
Schönbichlweg V17
Schönbichlweg W17
Schönbichlweg X17
Schönbichlweg Y17
Schönbichlweg Z17
Schönbichlweg A18
Schönbichlweg B18
Schönbichlweg C18
Schönbichlweg D18
Schönbichlweg E18
Schönbichlweg F18
Schönbichlweg G18
Schönbichlweg H18
Schönbichlweg I18
Schönbichlweg J18
Schönbichlweg K18
Schönbichlweg L18
Schönbichlweg M18
Schönbichlweg N18
Schönbichlweg O18
Schönbichlweg P18
Schönbichlweg Q18
Schönbichlweg R18
Schönbichlweg S18
Schönbichlweg T18
Schönbichlweg U18
Schönbichlweg V18
Schönbichlweg W18
Schönbichlweg X18
Schönbichlweg Y18
Schönbichlweg Z18
Schönbichlweg A19
Schönbichlweg B19
Schönbichlweg C19
Schönbichlweg D19
Schönbichlweg E19
Schönbichlweg F19
Schönbichlweg G19
Schönbichlweg H19
Schönbichlweg I19
Schönbichlweg J19
Schönbichlweg K19
Schönbichlweg L19
Schönbichlweg M19
Schönbichlweg N19
Schönbichlweg O19
Schönbichlweg P19
Schönbichlweg Q19
Schönbichlweg R19
Schönbichlweg S19
Schönbichlweg T19
Schönbichlweg U19
Schönbichlweg V19
Schönbichlweg W19
Schönbichlweg X19
Schönbichlweg Y19
Schönbichlweg Z19
Schönbichlweg A20
Schönbichlweg B20
Schönbichlweg C20
Schönbichlweg D20
Schönbichlweg E20
Schönbichlweg F20
Schönbichlweg G20
Schönbichlweg H20
Schönbichlweg I20
Schönbichlweg J20
Schönbichlweg K20
Schönbichlweg L20
Schönbichlweg M20
Schönbichlweg N20
Schönbichlweg O20
Schönbichlweg P20
Schönbichlweg Q20
Schönbichlweg R20
Schönbichlweg S20
Schönbichlweg T20
Schönbichlweg U20
Schönbichlweg V20
Schönbichlweg W20
Schönbichlweg X20
Schönbichlweg Y20
Schönbichlweg Z20
Schönbichlweg A21
Schönbichlweg B21
Schönbichlweg C21
Schönbichlweg D21
Schönbichlweg E21
Schönbichlweg F21
Schönbichlweg G21
Schönbichlweg H21
Schönbichlweg I21
Schönbichlweg J21
Schönbichlweg K21
Schönbichlweg L21
Schönbichlweg M21
Schönbichlweg N21
Schönbichlweg O21
Schönbichlweg P21
Schönbichlweg Q21
Schönbichlweg R21
Schönbichlweg S21
Schönbichlweg T21
Schönbichlweg U21
Schönbichlweg V21
Schönbichlweg W21
Schönbichlweg X21
Schönbichlweg Y21
Schönbichlweg Z21
Schönbichlweg A22
Schönbichlweg B22
Schönbichlweg C22
Schönbichlweg D22
Schönbichlweg E22
Schönbichlweg F22
Schönbichlweg G22
Schönbichlweg H22
Schönbichlweg I22
Schönbichlweg J22
Schönbichlweg K22
Schönbichlweg L22
Schönbichlweg M22
Schönbichlweg N22
Schönbichlweg O22
Schönbichlweg P22
Schönbichlweg Q22
Schönbichlweg R22
Schönbichlweg S22
Schönbichlweg T22
Schönbichlweg U22
Schönbichlweg V22
Schönbichlweg W22
Schönbichlweg X22
Schönbichlweg Y22
Schönbichlweg Z22
Schönbichlweg A23
Schönbichlweg B23
Schönbichlweg C23
Schönbichlweg D23
Schönbichlweg E23
Schönbichlweg F23
Schönbichlweg G23
Schönbichlweg H23
Schönbichlweg I23
Schönbichlweg J23
Schönbichlweg K23
Schönbichlweg L23
Schönbichlweg M23
Schönbichlweg N23
Schönbichlweg O23
Schönbichlweg P23
Schönbichlweg Q23
Schönbichlweg R23
Schönbichlweg S23
Schönbichlweg T23
Schönbichlweg U23
Schönbichlweg V23
Schönbichlweg W23
Schönbichlweg X23
Schönbichlweg Y23
Schönbichlweg Z23
Schönbichlweg A24
Schönbichlweg B24
Schönbichlweg C24
Schönbichlweg D24
Schönbichlweg E24
Schönbichlweg F24
Schönbichlweg G24
Schönbichlweg H24
Schönbichlweg I24
Schönbichlweg J24
Schönbichlweg K24
Schönbichlweg L24
Schönbichlweg M24
Schönbichlweg N24
Schönbichlweg O24
Schönbichlweg P24
Schönbichlweg Q24
Schönbichlweg R24
Schönbichlweg S24
Schönbichlweg T24
Schönbichlweg U24
Schönbichlweg V24
Schönbichlweg W24
Schönbichlweg X24
Schönbichlweg Y24
Schönbichlweg Z24
Schönbichlweg A25
Schönbichlweg B25
Schönbichlweg C25
Schönbichlweg D25
Schönbichlweg E25
Schönbichlweg F25
Schönbichlweg G25
Schönbichlweg H25
Schönbichlweg I25
Schönbichlweg J25
Schönbichlweg K25
Schönbichlweg L25
Schönbichlweg M25
Schönbichlweg N25
Schönbichlweg O25
Schönbichlweg P25
Schönbichlweg Q25
Schönbichlweg R25
Schönbichlweg S25
Schönbichlweg T25
Schönbichlweg U25
Schönbichlweg V25
Schönbichlweg W25
Schönbichlweg X25
Schönbichlweg Y25
Schönbichlweg Z25
Schönbichlweg A26
Schönbichlweg B26
Schönbichlweg C26
Schönbichlweg D26
Schönbichlweg E26
Schönbichlweg F26
Schönbichlweg G26
Schönbichlweg H26
Schönbichlweg I26
Schönbichlweg J26
Schönbichlweg K26
Schönbichlweg L26
Schönbichlweg M26
Schönbichlweg N26
Schönbichlweg O26
Schönbichlweg P26
Schönbichlweg Q26
Schönbichlweg R26
Schönbichlweg S26
Schönbichlweg T26
Schönbichlweg U26
Schönbichlweg V26
Schönbichlweg W26
Schönbichlweg X26
Schönbichlweg Y26
Schönbichlweg Z26
Schön

VERKEHRSLINIENPLAN

LINZ AG LINIEN

Straßenbahn / Pöstlingbergbahn

- 1 JKU | UNIVERSITÄT – AUWIESEN
- 2 JKU | UNIVERSITÄT – SOLARCITY
- 3 LANDGUTSTR. – TRAUNER KREUZUNG
- 4 LANDGUTSTR. – SCHLOSS TRAUN
- 50 HAUPTPLATZ – PÖSTLINGBERG

Buslinien (LINZ AG LINIEN)

- 11 SPORTHALLE LEONDING – PICHLINGER SEE
- 12 KARLHOF – AUWIESEN
- 17 FERNHEIZKRAFTWERK – HITZING
- 18 TURMSTRASSE – STAHLWERK
- 19 FERNHEIZKRAFTWERK – PICHLINGER SEE
- 25 KARLHOF – OED
- 26 STADION – ST. MARGARETHEN
- 27 FERNHEIZKRAFTWERK – CHEMIEPARK
- 33 RIESENHOF – PLESCHINGER SEE
- 33a RUDOLFSTRASSE – PLESCHING
- 38 RUDOLFSTRASSE – JÄGER IM TAL
- 41 HESSENPLATZ – BAINTWIESE
- 43 HESSENPLATZ – STADTFRIEDHOF
- 45 STIEGLBAUERNSTR. – HAUPTBAHNHOF
- 45a STIEGLBAUERNSTR. – FROSCHBERG
- 46 HAFEN – FROSCHBERG

LINZ AG LINIEN

OÖVV Der Verkehrsverbund

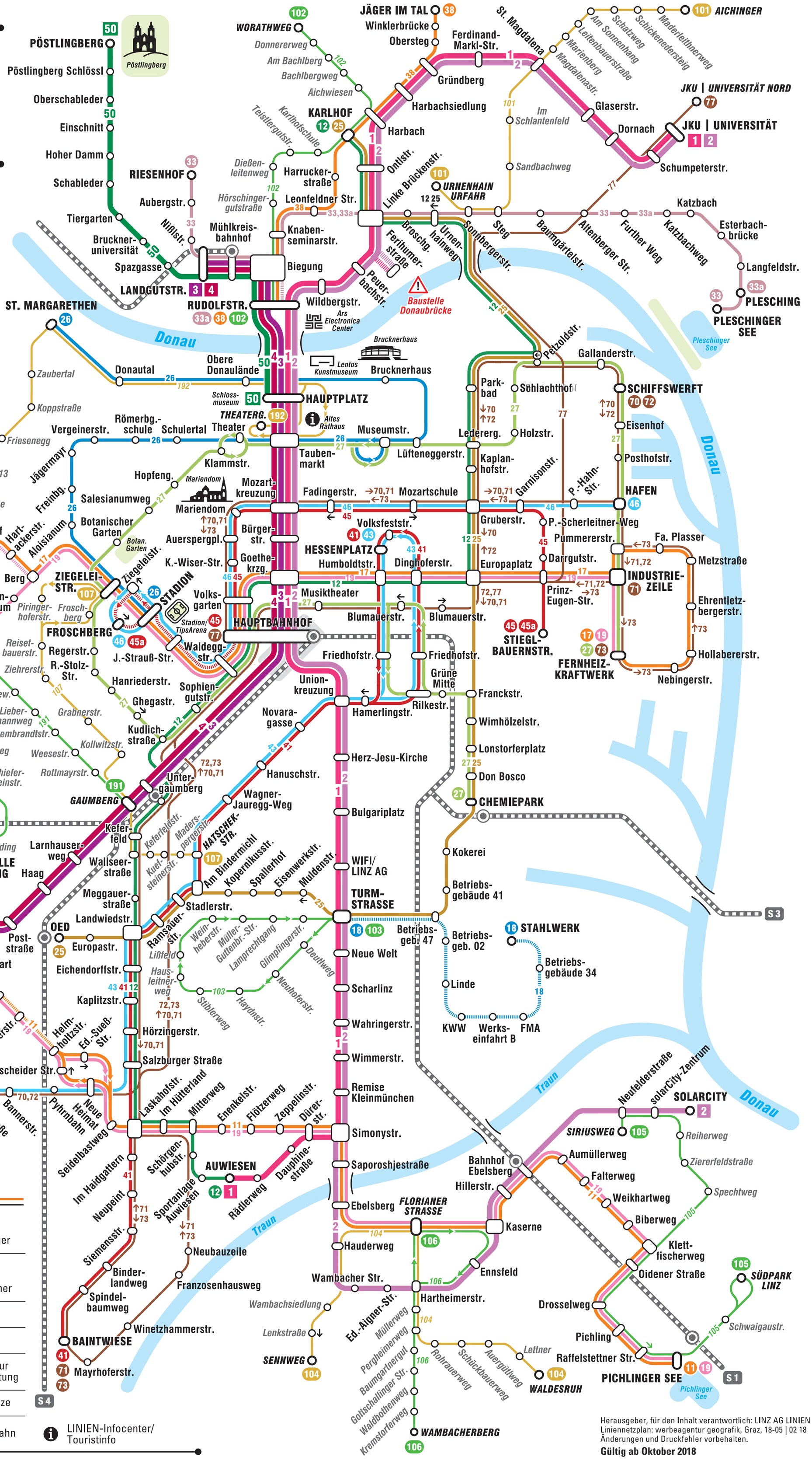

Zeichenerklärung

- Straßenbahn
- Pöstlingbergbahn
- Buslinien LINZ AG LINIEN
- Linien in nur einer Fahrtrichtung
- Streckenabschnitt mit eingeschränktem Betrieb
- *Stadtteillinien*
- Schnellbus
- 1 Straßenbahn – Endhaltestelle mit Liniennummer
- 11 Buslinie – Endhaltestelle mit Liniennummer
- 1/11 Liniennummer
- Haltestelle
- Haltestelle in nur einer Fahrtrichtung
- Kernzonengrenze
- Verknüpfung Bahn
- LINIEN-Infocenter/Touristinfo

Herausgeber, für den Inhalt verantwortlich: LINZ AG LINIEN
Liniennetzplan: werbeagentur geografik, Graz, 18-05 | 02 18
Änderungen und Druckfehler vorbehalten.
Gültig ab Oktober 2018

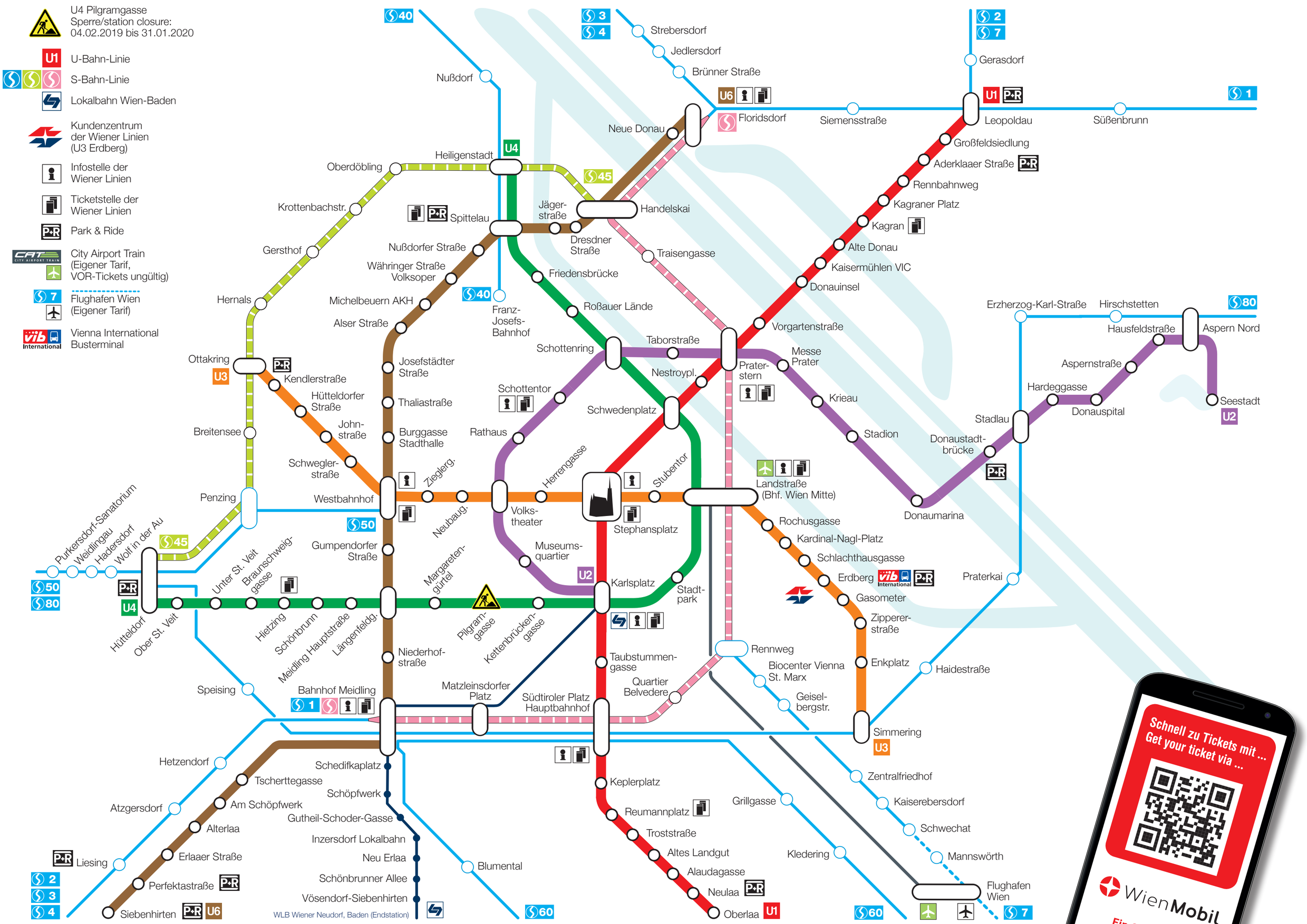

© Wiener Linien, Jänner 2019

SCHNELLVERBINDUNGEN IN WIEN

www.wienerlinien.at

Die Stadt gehört Dir.

WIENER LINIEN

Antwerpen tramstad

vanaf 23 april 2019

TRAMLIJNEN

- 2 Zwaantjes - P+R Merksem
- 3 P+R Merksem - P+R Melsele
- 4 Hoboken - Silsburg
- 5 Wijnegem - P+R Linkeroever
- 6 P+R Olympiade - P+R Luchtbal
- 7 Mortsel - Eilandje
- 8 Zuid - P+R Wommelgem
- 9 Eksterlaar - P+R Linkeroever
- 10 Wijnegem - P+R Schoonselhof
- 11 Berchem Station - Melkmarkt
- 12 Sportpaleis - Centraal Station
- 15 P+R Boechout - P+R Linkeroever
- 24 Silsburg - Melkmarkt
- 70 Eilandje - P+R Luchtbal

LEGENDE

- halte
- eindhalte
- metrohalte
- belangrijke halte
- knooppunt

À PARTIR DU · *VANAF* · FROM 8.7.2019

POINTS D'INTÉRÊT *BEZIENSWAARDIGHEDEN* POINT OF INTEREST	ARRÊT *HALTE* STOP
Stade Roi Baudouin *Koning Boudewijn stadion*	Heysel *Heizel* B2
Atomium	Heysel *Heizel* B3
Brussels Expo	Heysel *Heizel* B3
Brussels Airport	Brussels Airport B8
RTBF *VRT*	Diamant D6
Basilique de Koekelberg *Basiliek van Koekelberg* National Basilica	Bossaert-Basilique *Bossaert-Basiliek* E2
Grand-Place *Grote Markt*	Bourse *Beurs* E4
Palais Royal *Koninklijk Paleis* Royal Palace	Trône *Troon* F5
Parlement Fédéral *Federaal Parlement* Federal Parliament	Parc *Park* E5
Palais de Justice *Justitiepaleis* Palace of Justice	Louise *Louiza* F5
Parlement Européen *Europees Parlement* European Parliament	Luxembourg *Luxemburg* F6
Commission Européene *Europese Commissie* European Commision	Schuman E6
Cinquantenaire *Jubelpark*	Merode E6
OTAN *NAVO* NATO	Fusée *Raket* B7
Musée du Tram & lignes historiques *Trammuseum & historische lijnen* Tram museum & historical lines www.trammuseum.brussels	Musée du Tram *Trammuseum* E8

Copyright STIB-MIVB 07-2019

LÉGENDE · *LEGENDE* · LEGEND

CHRONO
- rapidité
- véhicules modernes
- fréquences élevées
- confort
- fluidité

CHRONO
- *snelheid*
- *moderne voertuigen*
- *hoge frequentie*
- *comfort*
- *vlotte doorstroming*

CHRONO
- speed
- modern vehicles
- high frequencies
- comfort
- free flow

T 3 4 7 8 9

Stokkel Stockel — 1 — Terminus *Eindpunt* Terminus — Station de métro *Metrostation* Underground station — Ligne de Métro · *Metrolijn* · Metro line

Churchill — 3 — Ligne de Tram · *Tramlijn* · Tram line — Arrêt · *Halte* · Stop

Fort-Jaco — 92 — Ligne de Tram · *Tramlijn* · Tram line — Arrêt · *Halte* · Stop

Wiener — 95 — Ligne de Bus · *Buslijn* · *Bus line* — Terminus *Eindpunt* Terminus — Arrêt (Zone MTB) *Halte (MTB Zone)* Stop (MTB Zone) — Direction *Richting* To

Flagey — 70 — Ligne de Bus navette · *Pendelbuslijn* · *Shuttle line*

De Brouckère — 71 — Ligne déviée · *Omgeleide lijn* · *Diverted line* — Arrêt supprimé *Afgeschafte halte* RemovedStop

Ligne supprimée · *Afgeschafte lijn* · *Removed line*

Sens unique *Eenrichtingsverkeer* One way — Ligne · *Lijn* · *Line* — Arrêt · *Halte* · *Stop*

Gare ferroviaire *Treinstation* Railway station — Hors zone MTB *Buiten MTB-Zone* Outside MTB fare zone — Direction *Richting* To — Ligne de train · *Treinlijn* · *Train line*

Tramnet in Gent

- 1 Gent Flanders Expo - Evergem Brielken
- 2 Zwijnaarde - Gent Sint-Pieters - Melle Leeuw
- 4 Gent UZ - Gent Sint-Pieters - Gent Muide //*
  Gent Muide - Korenmarkt - Gentbrugge Stelplaats

*// opsplitsing lijn 4 door werken Sasssekaai

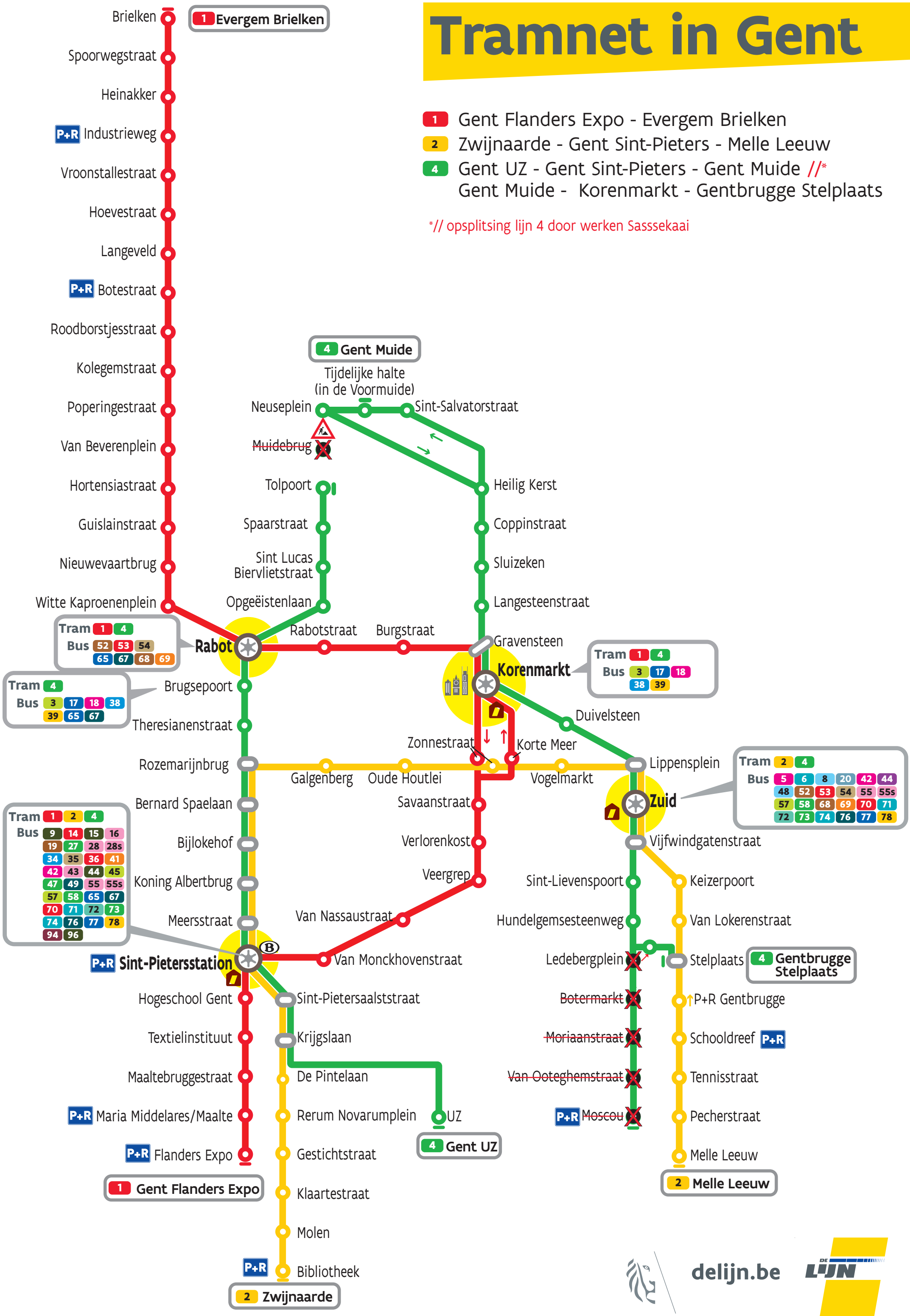

V.U.: Marc Cammaerts | Motstraat 20 | 2800 Mechelen | januari 2019

BRNO

síť linek veřejné dopravy
public transport network

údaje k 29. 6. 2019 / data up to 29/6/2019

DPMB Dopravní podnik města Brna a.s.

150 LET MHD BRNO

Lodní doprava
Boat transport
v provozu od dubna do října
operates from April till October
na lodích platí vlastní tarif vždy kupujte zvláštní jízdenku!
special tariff applies on boats always buy a separate ticket!

Přeprava mimo tarifní zóny 100+101
Transport outside the tariff zones 100+101

- **do vozu nastupujte pouze předními dveřmi zadní dveře slouží výhradně k výstupu** *board the buses only through the first door other door are for exiting the vehicle only*
- **řidiči se prokažte jízdenkou nebo si jízdenku zakupte** *after entering, show the driver your ticket or buy a new one*
- **přeprava jízdních kol není povolena** *transport of bicycles is not allowed*

V takto označených oblastech jsou plánovány či již probíhají dlouhodobé výluky. Prosíme, věnujte zvýšenou pozornost informačním panelům na jednotlivých zastávkách!
Areas with planned long-term diversions and restrictions! Pay close attention to infopanels at each individual stop!

- **Tramvajová linka** *Tram line*
- **Autobusová/trolejbusová linka** *Bus/trolleybus line*
- **Linka/úsek linky v provozu pouze v pracovní dny** *Line/section of a line operates on workdays only*
- **Zastávka** *Stop*
- **Jednosměrná zastávka** *One-way stop*
- **Konečná zastávka** *Terminus*
- **Zastávka pouze pro nástup/výstup** *Terminus/boarding stop only*
- **Jednosměrný provoz** *One-way traffic*
- **Úsek obsluhovaný závlekem** *Dead end and return*
- **Přestupní uzel** *Connection point*
- **Pěší spojení** *Reachable by walk*
- **Jízdenkový automat** *Ticket machine*
- **Prodejna jízdenek** *Ticket office*
- **Informační centrum DPMB - doprava** *Infocentre (public transport)*
- **Turistické informační centrum** *Tourist infocentre*
- **Vlakové nádraží** *Train station*
- **Autobusové nádraží** *Bus station*
- **Linka je v provozu pouze v letní sezóně** *Line operates only during the summer season*
- **Zastávku obsluhují pouze vybrané ranní spoje** *Stop served only by selected morning connections*

- **hrad Špilberk** *Špilberk castle*
- **Petrov** *Petrov cathedral*
- **vila Tugendhat** *villa Tugendhat*
- **vila Stiassni** *villa Stiassni*
- **Jurkovičova vila** *Jurkovič house*
- **Stará radnice** *The Old Town Hall*
- **Mahenovo divadlo** *Mahen's Theatre*
- **Červený kostel** *The Red Church*
- **Husovický kostel** *Husovice church*
- **Tuřanský kostel** *Tuřany church*
- **Kamenná kolonie** *The Stone Colony*
- **stadion Rondo** *Rondo stadium*
- **hrad Veveří** *Veveří castle*
- **klášter Vranov** *Vranov monastery*
- **Mohyla míru** *Cairn of Peace memorial*
- **klášter Rajhrad** *Rajhrad monastery*
- **poutní areál Křtiny** *Křtiny church complex*

- **socha Jošta Moravského** *Jobst of Moravia statue*
- **orloj** *clock machine*
- **AZ tower** *AZ tower*
- **hvězdárna a planetárium** *observatory and planetarium*
- **bojiště bitvy u Slavkova** *Austerlitz battlefield*
- **Masarykův okruh** *Masaryk circuit*
- **vysílač Hády** *Hády TV tower*
- **nemocnice** *hospital*
- **univerzitní areál** *university campus*
- **ústřední hřbitov** *central cemetery*
- **židovský hřbitov** *jewish cemetery*
- **fotbalový stadion** *football stadium*
- **zoologická zahrada** *zoo*
- **botanická zahrada** *botanical garden*
- **koniklecová louka** *pasqueflower meadow*
- **obora Holedná** *Holedná reservation*
- **pavilon Anthropos** *Anthropos museum*

Schéma městské veřejné dopravy v Plzni

Liniennetz / Public transport routes

Platnost k 1. 3. 2019

Plzeňské městské dopravní podniky

PMDP

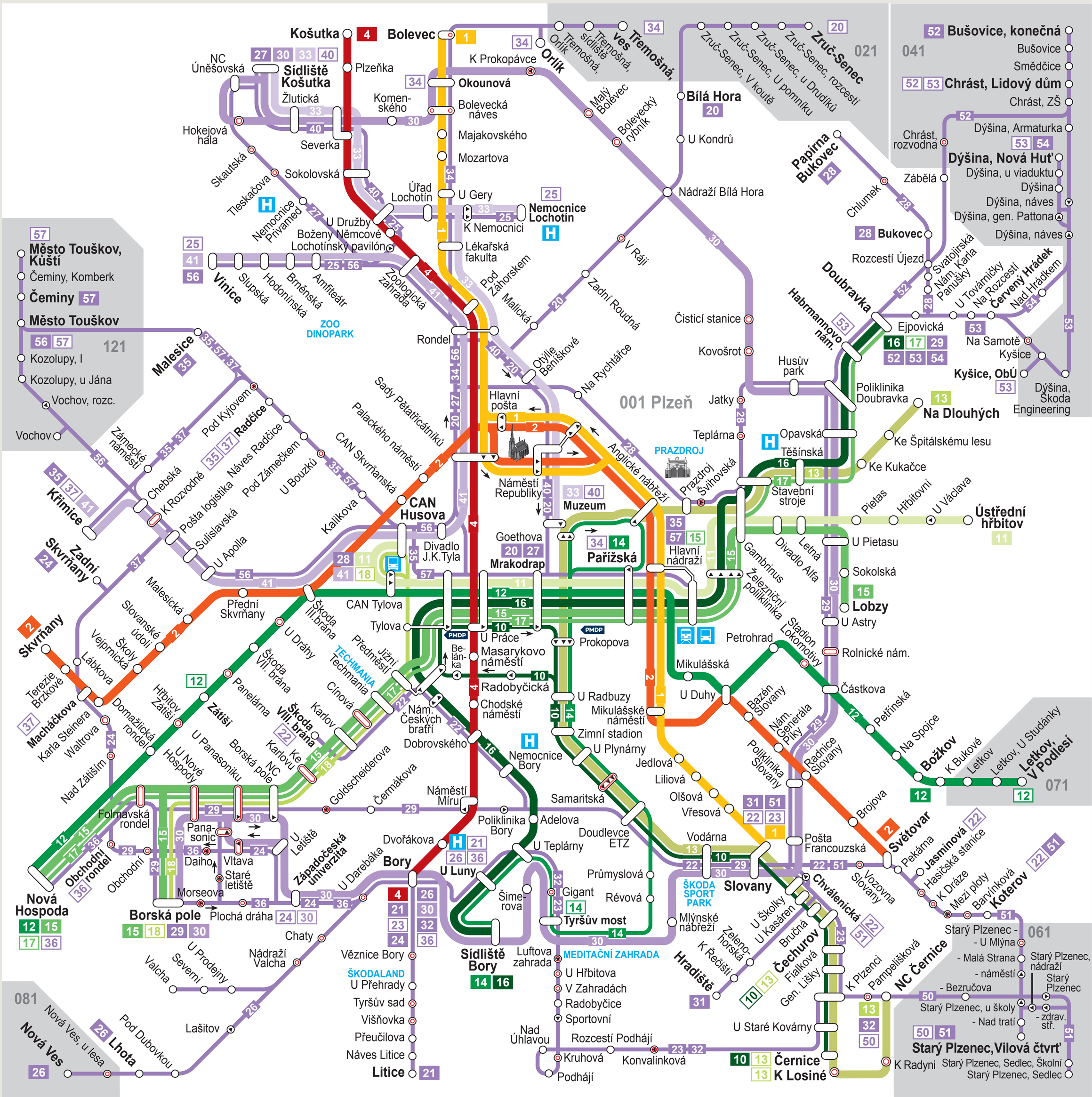
Košutka
Bolevec
NC Únešovská
Sídliště Košutka
Plzeňka
Žlutická
Komenského
Okounová
Bolevecká náves
Majakovského
Mozartova
Hokejová hala
Severka
Skautská
Sokolovská
Tleskačova
Nemocnice Privamed
Úřad Lochotín
U Gery
Nemocnice Lochotín
K Nemocnici
U Družby
Boženy Němcové
Lochotínský pavilón
Lékařská fakulta
Vinice
Slupská
Hodonínská
Brněnská
Amfiteátr
Zoologická zahrada
ZOO DINOPARK
Pod Záhorskem
Malická
Rondel
Otýlie Beniškové
Na Rychtářce
Zadní Roudná
V Ráji
K Prokopávce
Orlík
Třemošná, sídliště
Třemošná, ves
Malý Bolevec
Bolevecký rybník
Bílá Hora
U Kondrů
Nádraží Bílá Hora
Zruč-Senec, V koutě
Zruč-Senec, U pomníku
Zruč-Senec, u Drudíků
Zruč-Senec, rozcestí
Zruč-Senec
021
041
Bušovice, konečná
Bušovice
Smědčice
Chrást, Lidový dům
Chrást, ZŠ
Chrást, rozvodna
Dýšina, Armaturka
Dýšina, Nová Huť
Dýšina, u viaduktu
Dýšina
Dýšina, náves
Dýšina, gen. Pattona
Dýšina, náves
Zábělá
Papírna Bukovec
Chlumek
Bukovec
Rozcestí Újezd
Svatojirská
Nám. Karla Panušky
U Továrničky
Na Rozcestí
Červený Hrádek
Nad Hrádkem
Doubravka
Habrmannovo nám.
Ejpovická
Na Samotě
Kyšice
Kyšice, ObÚ
Dýšina, Škoda Engineering
Čisticí stanice
Kovošrot
Husův park
Jatky
Poliklinika Doubravka
Na Dlouhých
Ke Špitálskému lesu
Ke Kukačce
Opavská
Těšínská
Stavební stroje
Teplárna
PRAZDROJ
Prazdroj
Švihovská
Anglické nábřeží
Pietas
Hřbitovní
U Václava
Ústřední hřbitov
U Pietasu
Divadlo Alfa
Letná
Sokolská
Lobzy
U Astry
Rolnické nám.
Stadion Lokomotivy
Železniční poliklinika
Gambrinus
Petrohrad
Částkova
Petřínská
Na Spojce
Božkov
K Bukové
Letkov
Letkov, U Studánky
Letkov, V Podlesí
071
Mikulášská
U Duhy
Bazén Slovany
Nám. Generála Píky
Poliklinika Slovany
Radnice Slovany
Brojova
Světovar
Pekárna
Jasmínová
Hasičská stanice
K Dráze
Mezi ploty
Barvínková
Koterov
Vozovna Slovany
Pošta Francouzská
Slovany
Chválenická
Vodárna
Mlýnské nábřeží
ŠKODA SPORT PARK
U Školky
U Kasáren
Bručná
Čechurov
Fialková
Gen. Lišky
Zelenohorská
K Řečišti
Hradiště
K Plzenci
Pampelišková
NC Černice
U Staré Kovárny
Černice
K Losiné
K Radyni
Starý Plzenec - U Mlýna
Starý Plzenec - Malá Strana
Starý Plzenec - náměstí
Starý Plzenec, nádraží
Starý Plzenec
Starý Plzenec - Bezručova
Starý Plzenec, u školy
Starý Plzenec - Nad tratí
Starý Plzenec - zdrav. stř.
Starý Plzenec, Vilová čtvrť
Starý Plzenec, Sedlec, Školní
Starý Plzenec, Sedlec
061
001 Plzeň
Hlavní pošta
Náměstí Republiky
Muzeum
Goethova
Mrakodrap
Pařížská
Hlavní nádraží
Divadlo J.K.Tyla
CAN Husova
CAN Skvrňanská
Palackého náměstí
Sady Pětatřicátníků
Kalikova
U Bouzků
Pod Zámečkem
Náves Radčice
Pod Kyjovem
Radčice
Pošta logistika
Sulislavská
U Apolla
Chebská
K Rozvodně
Zámecké náměstí
Křimice
Zadní Skvrňany
Malesická
Slovanské údolí
Školy
Vejprnická
Lábkova
Skvrňany
Přední Skvrňany
CAN Tylova
Tylova
Škoda III. brána
U Dráhy
Škoda VII. brána
Panelárna
Předměstí
Jižní Předměstí
TECHMANIA
Techmania
Cínová
Karlov
Škoda VIII. brána
Ke Karlovu
NC Borská pole
Borská pole
Zátiší
Hřbitov Zátiší
Domažlická rondel
Macháčkova
Karla Steinera
Waltrova
Terezie Brzkové
Nad Zátiším
U Panasoniku
U Nové Hospody
Borská pole
Folmavská rondel
Obchodní rondel
Obchodní
Nová Hospoda
Pana-sonic
Daiho
Vltava
Staré letiště
Morseova
Plochá dráha
U Letiště
Západočeská univerzita
U Darebáka
Bory
Dvořákova
U Luny
Šimerova
Chaty
Nádraží Valcha
Valcha
Severní
U Prodejny
Věznice Bory
ŠKODALAND
U Přehrady
Tyršův sad
Višňovka
Přeučilova
Náves Litice
Litice
Náměstí Míru
Poliklinika Bory
Adelova
U Teplárny
Doudlevce ETZ
Samaritská
Dobrovského
Nemocnice Bory
Sídliště Bory
Luftova zahrada
MEDITAČNÍ ZAHRADA
U Hřbitova
V Zahradách
Radobyčice
Sportovní
Nad Úhlavou
Kruhová
Podhájí
Rozcestí Podhájí
Konvalinková
Průmyslová
Révová
Gigant
Tyršův most
Zimní stadion
U Plynárny
Jedlová
Liliová
Olšová
Vřesová
U Radbuzy
Mikulášské náměstí
Masarykovo náměstí
U Práce
Prokopova
Radobyčická
Chodské náměstí
Nám. Českých bratří
Belánka
PMDP
Nová Ves, u lesa
Nová Ves
Lhota
Pod Dubovkou
Lašitov
081
057
Město Touškov, Kůští
Čeminy, Komberk
Čeminy
Město Touškov
Kozolupy, I
Kozolupy, u Jána
Vochov, rozc.
Vochov
121
Malesice
Křimice
Zadní Skvrňany
Skvrňany
Macháčkova
Nová Hospoda
Borská pole
Bory
Litice
Nová Ves
Lhota
Černice
K Losiné
Hradiště
Slovany
Koterov
Letkov
Božkov
Světovar
Na Dlouhých
Ústřední hřbitov
Dýšina, Nová Huť
Chrást, Lidový dům
Bušovice, konečná
Doubravka
Papírna Bukovec
Bukovec
Zruč-Senec
Třemošná, ves
Orlík
Okounová
Bílá Hora
Nemocnice Lochotín
Nemocnice Bory
Náměstí Míru
Hlavní nádraží
Muzeum
Mrakodrap
Pařížská
Slovany
Světovar
Koterov
Černice
Letkov
Božk

DENNÍ PROVOZ KOLEJOVÉ DOPRAVY PID V PRAZE

DAILY RAIL TRANSPORT OPERATION IN PRAGUE

Trvalý stav platný od 19. 4. 2019
Regular situation valid from

Orientační intervaly linek tramvají (rozsah provozu 5:00–24:00)
Frequencies of Tram routes (Scope of operation 5:00–24:00)

Linka *Route*	Denně *Daily*	Pracovní den *Working days*			Sobota *Saturdays*		Neděle a svátek *Sundays, public holiday*		Denně *Daily*
	5-7	7-9	9-14	14-18	7-12	12-20	7-12	12-20	20-24
9	10-5	4	5	4	7,5	7,5	10	7,5	10
17, 22	10-5 (10)	4 (8)	5 (10)	4 (8)	7,5 (15)	7,5 (15)	10 (20)	7,5 (15)	10 (20)
1, 2, 3, 5, 6, 7, 8, 10, 11, 12, 13, 14, 15, 16, 18, 20, 25, 26									
	15-8	8	10	8	15	15	20	15	20
24	–	8	10	8	–	–	–	–	–
4, 21	–	8	–	8	–	–	–	–	–
23	–	–	30	30	15-30	15-30	20-30	15-30	–

3	v úseku Levského – Nádraží Braník v provozu jen v pracovní dny ráno a odpoledne *operation in section Levského – Nádraží Braník only during rush hours in working days*
16	v úseku Sídliště Řepy – Kotlářka v provozu jen v pracovní dny ráno a odpoledne *operation in section Sídliště Řepy – Kotlářka only during rush hours in working days*
17	údaj v závorce platí pro úsek Vozovna Kobylisy – Výstaviště Holešovice *number in brackets is valid for section Vozovna Kobylisy – Výstaviště Holešovice*
22	údaj v závorce platí pro úseky Bílá Hora – Vypich a Nádraží Hostivař – Radošovická *number in brackets is valid for sections Bílá Hora – Vypich and Nádraží Hostivař – Radošovická*

Vysvětlivky: *Key to symbols:* P. = Praha *(Prague)*

- linka metra se stanicí *Metro line with station*
- tramvajová linka s obou / jednosměrnou zastávkou *Tram line with stop in both directions / in one direction only*
- tramvajová linka se zastávkou na znamení *Tram line with request stop*
- úsek s provozem jen ve špičkách pracovního dne *Track only during rush hours in working days*
- železniční trať se stanicí / zastávkou *Railway line with station/stop*
- lanovka se stanicí *Funicular with station*
- přímá autobusová linka na letiště *Public bus to the Airport*
- dopravní infocentrum *Public transport infocentre*

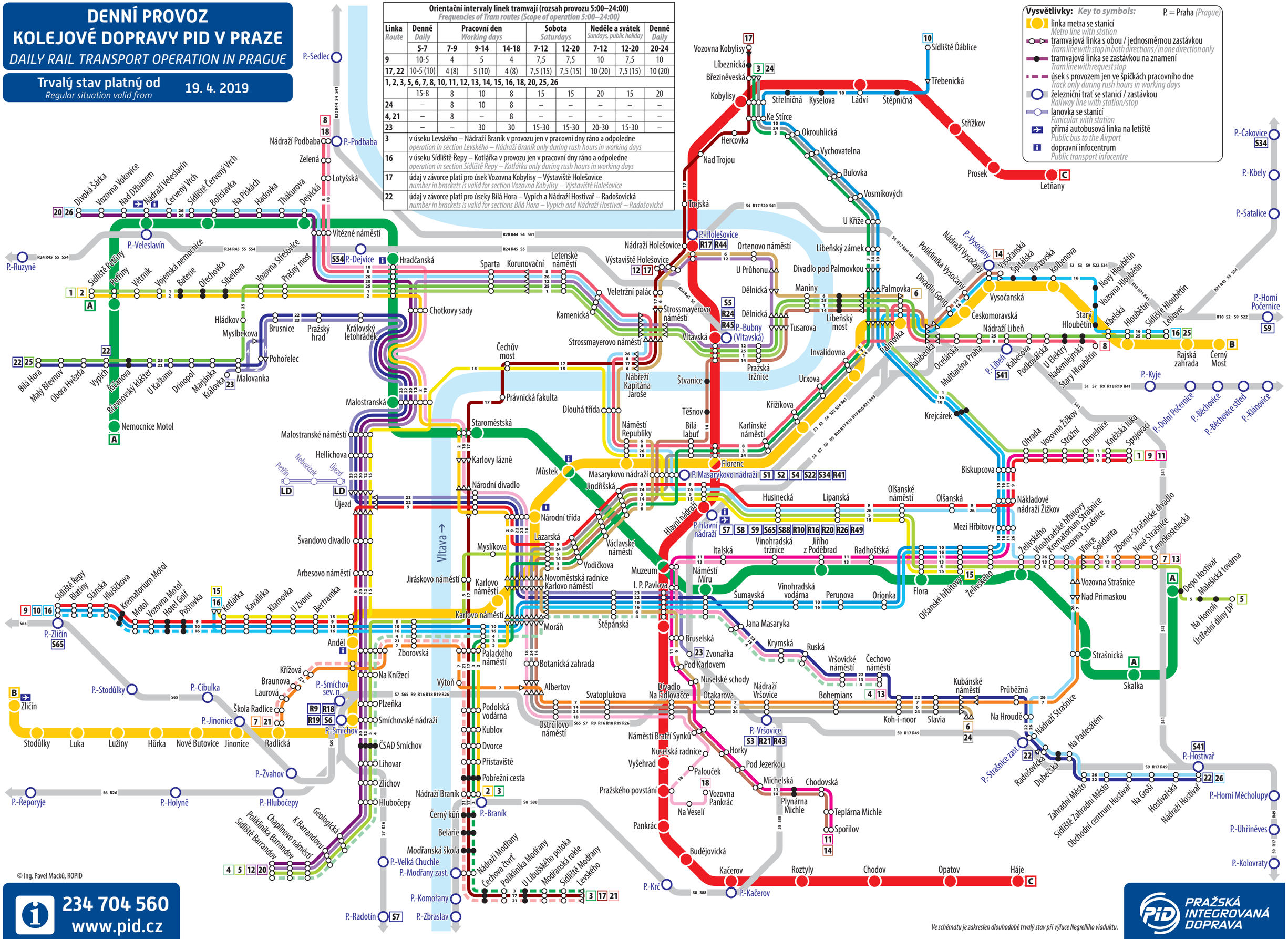

© Ing. Pavel Macků, ROPID

234 704 560
www.pid.cz

Ve schématu je zakreslen dlouhodobě trvalý stav při výluce Negrelliho viaduktu.

PRAŽSKÁ INTEGROVANÁ DOPRAVA

S U Bahn Berlin

Legende
Key to symbols

- S7 U6 — S-Bahn-/U-Bahn *urban rail/underground*
- RE1 RB22 — Bahn-Regionalverkehr *regional rail* Einige Linien halten nicht überall *Some trains do not stop at all stations*
- Flughafen *airport*
- Fernbahnhof *mainline station*
- ZOB Zentraler Omnibusbahnhof *bus terminal*
- A B C VBB-Tarifteilbereiche Berlin *VBB fare zones Berlin*

Barrierefrei durch Berlin
Step-free access

- Aufzug *lift*
- Rampe *ramp*
- nur zur S-Bahn *only to urban rail*
- nur zur U-Bahn *only to underground*
- nur zum Bahn-Regionalverkehr *only to regional rail*

Stand: 27. Februar 2019
© Berliner Verkehrsbetriebe (BVG)
506-1-19.2-2

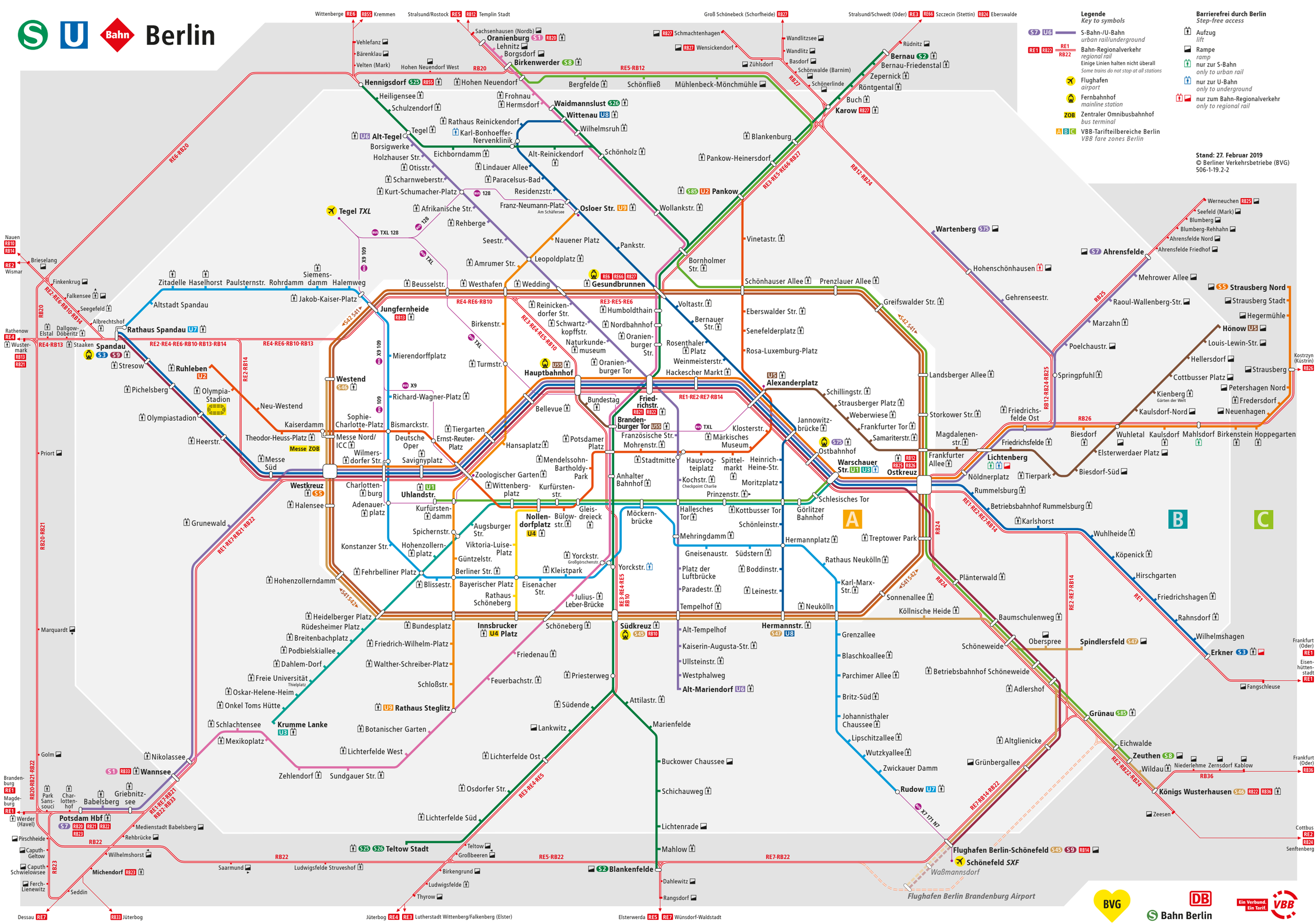

BVG
DB Bahn Berlin
Ein Verbund. Ein Tarif. VBB

Liniennetz Frankfurt am Main 2019 Network Frankfurt am Main 2019

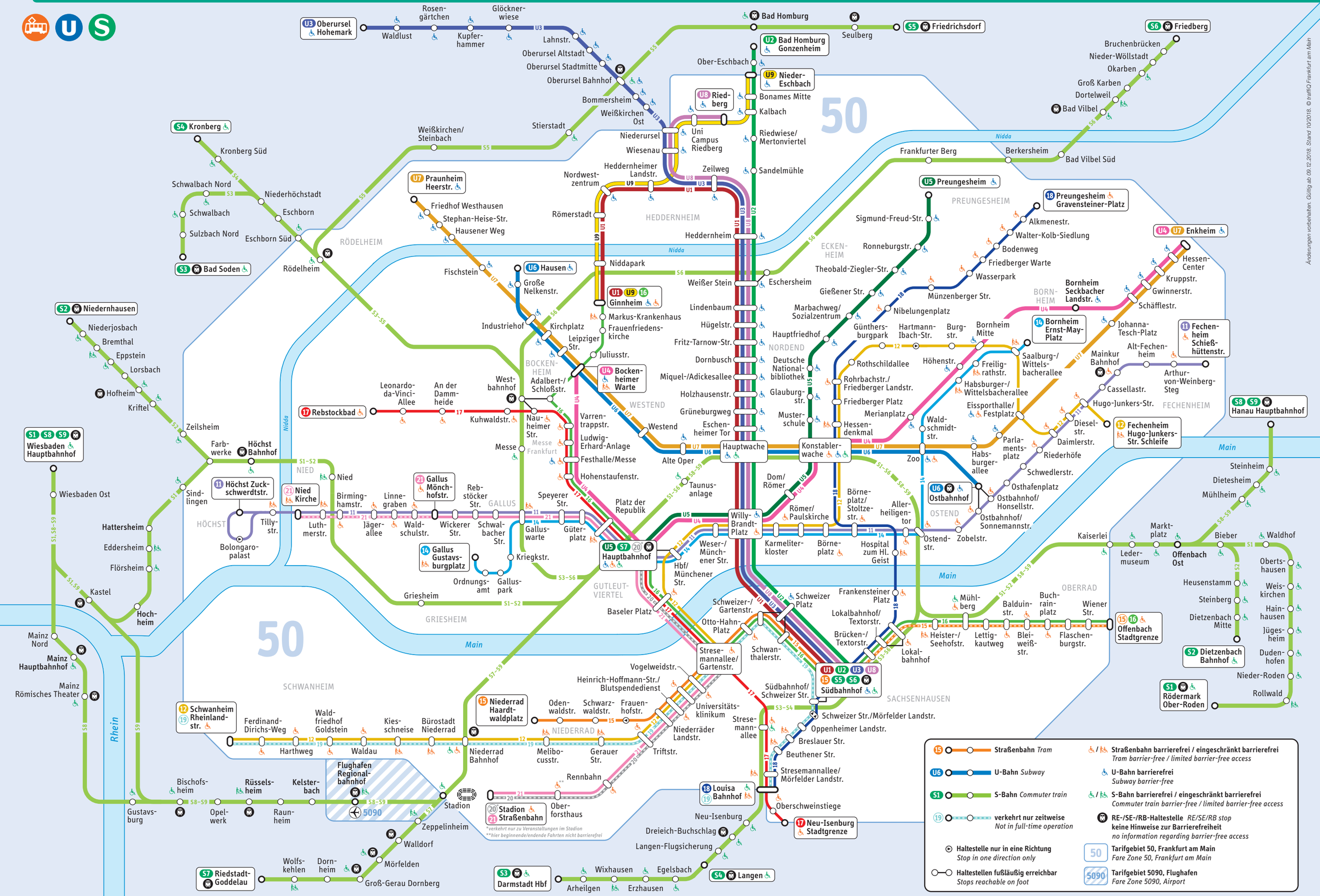

Änderungen vorbehalten. Gültig ab 09.12.2018. Stand 10/2018. © traffiQ Frankfurt am Main

Bahnen in Köln 2019

KVB

VRS

DEUTSCHLAND MOBIL 2030

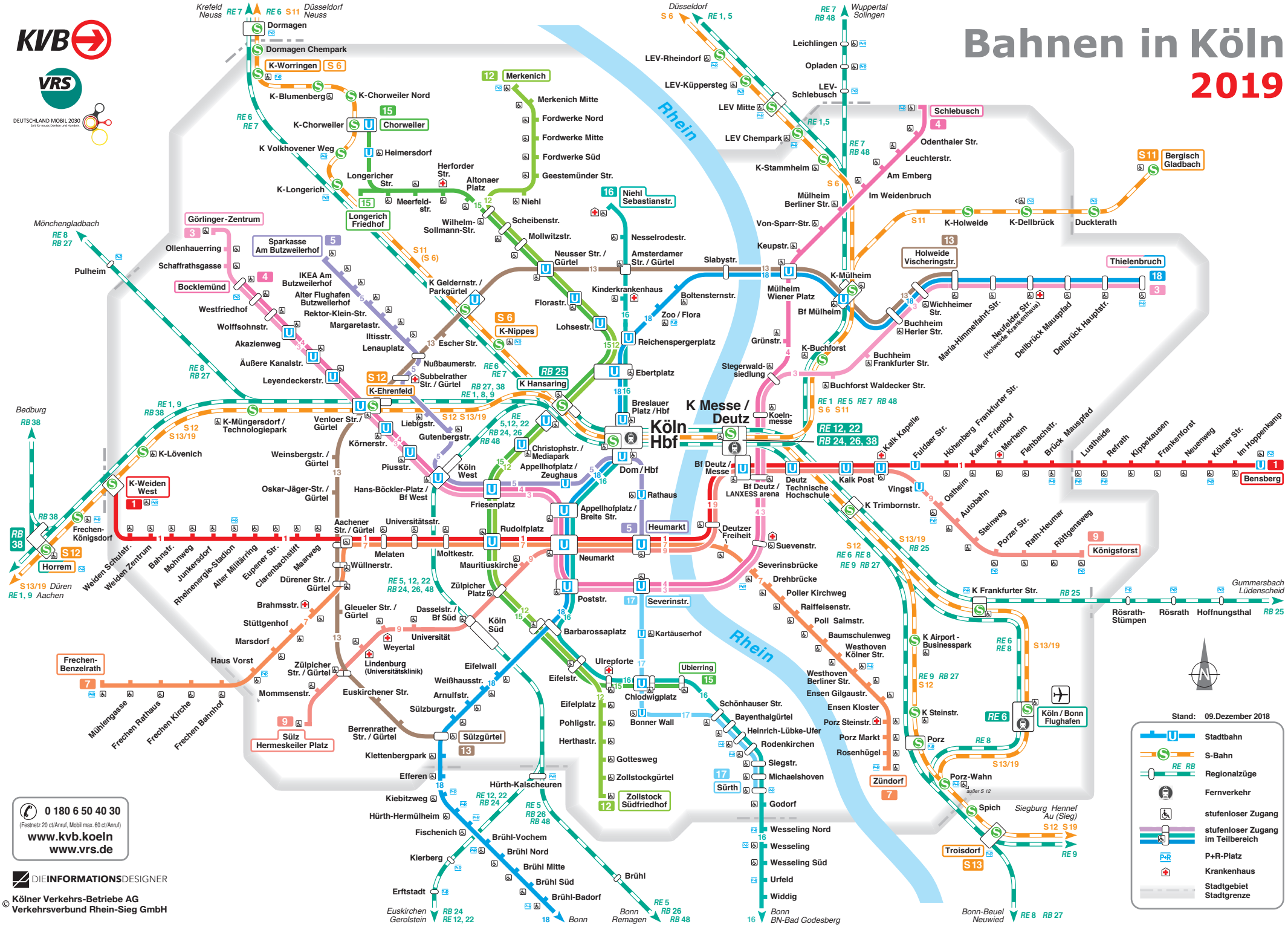

0 180 6 50 40 30
(Festnetz 20 ct/Anruf, Mobil max. 60 ct/Anruf)
www.kvb.koeln
www.vrs.de

DIEINFORMATIONSDESIGNER

© Kölner Verkehrs-Betriebe AG
Verkehrsverbund Rhein-Sieg GmbH

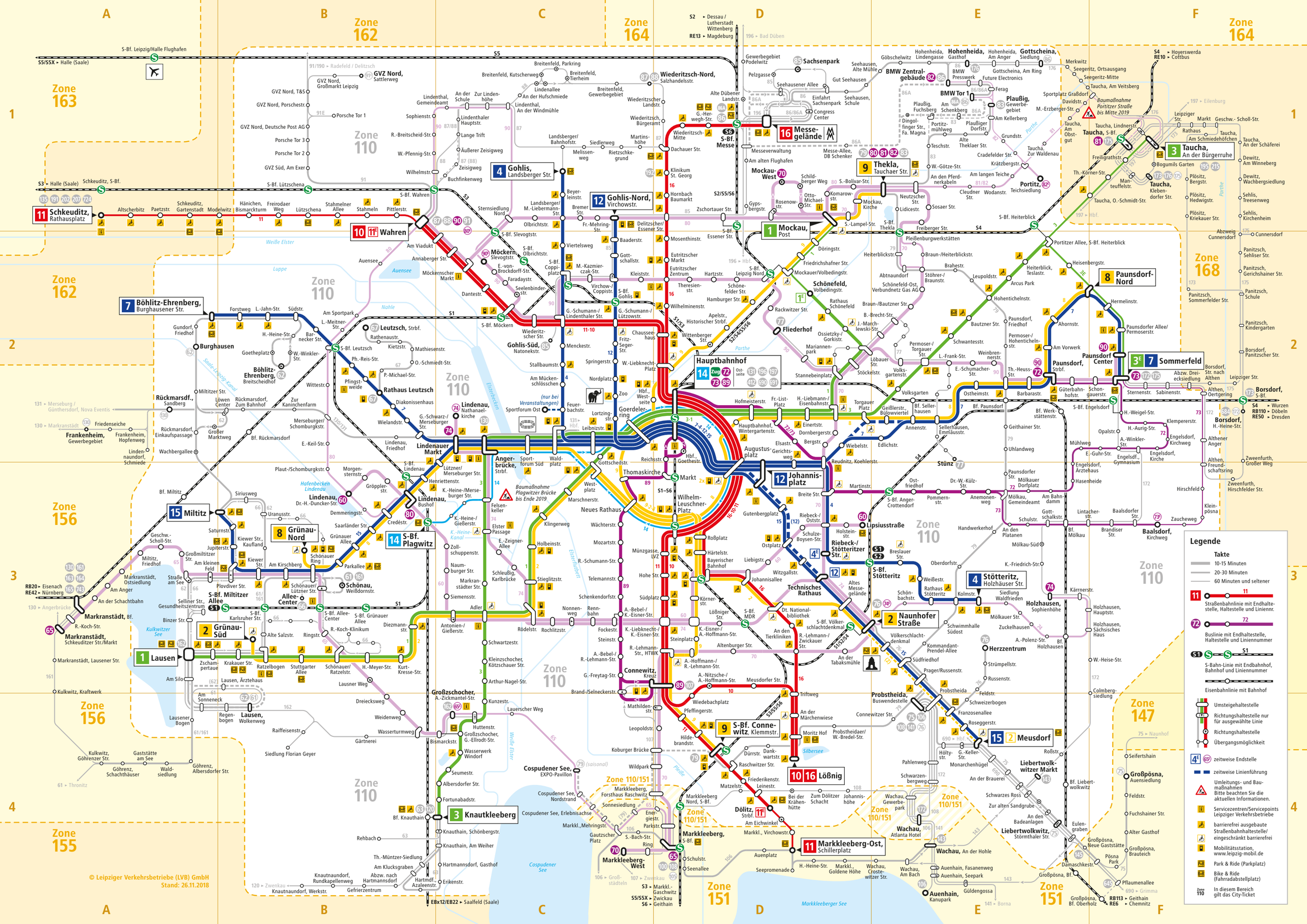

© Leipziger Verkehrsbetriebe (LVB) GmbH
Stand: 26.11.2018

S-Bahn, U-Bahn, Regionalzug und Tram im MVV

Suburban train, underground, regional train and tramway in the MVV

Bahn München DB | MVG | alex | Meridian | BOB | BRB | DB Regio Bayern | Südostbayernbahn DB

Partner im Münchner Verkehrs- und Tarifverbund MVV

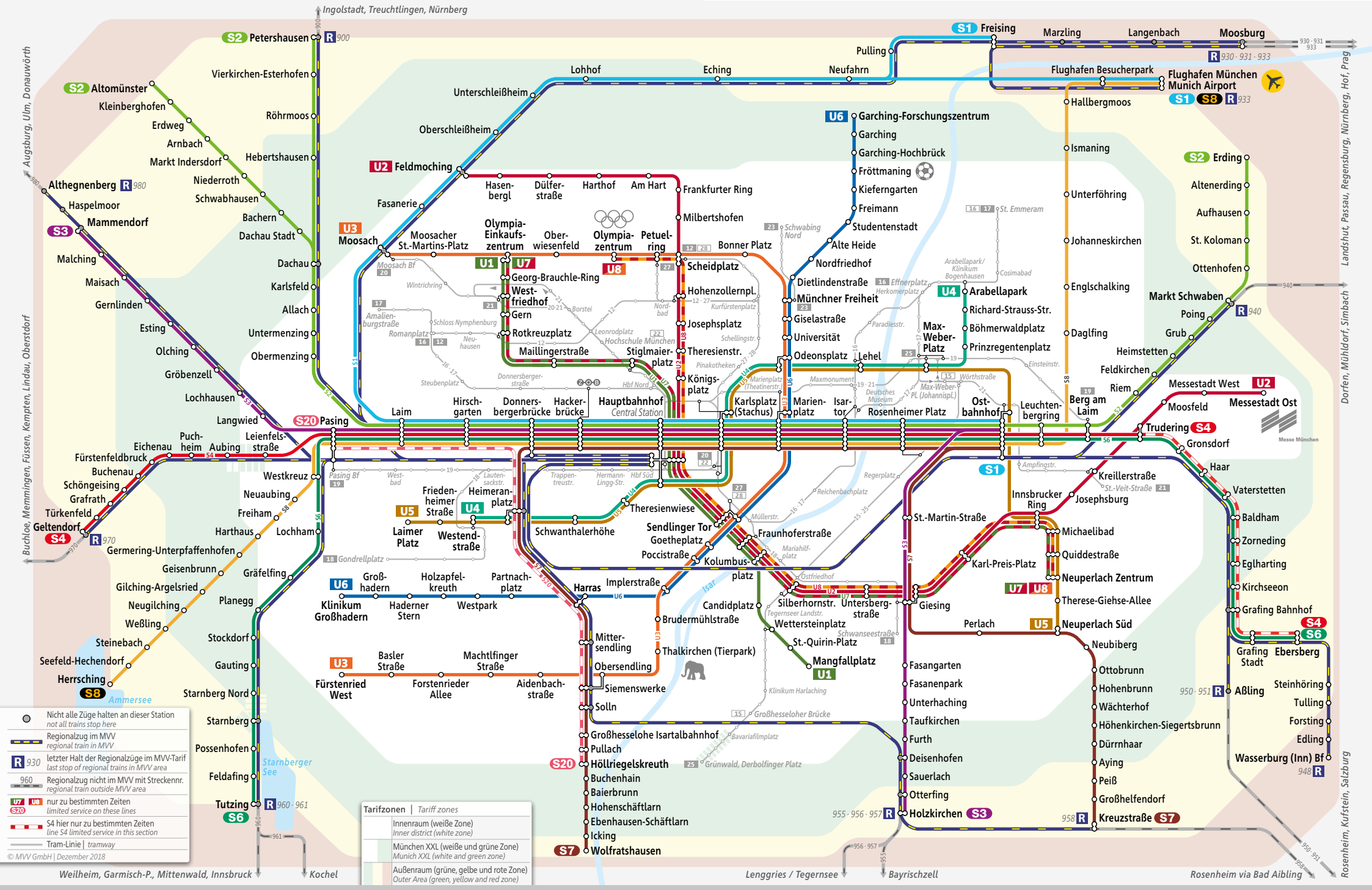

Trains, metro, C, A and S buses in Greater Copenhagen

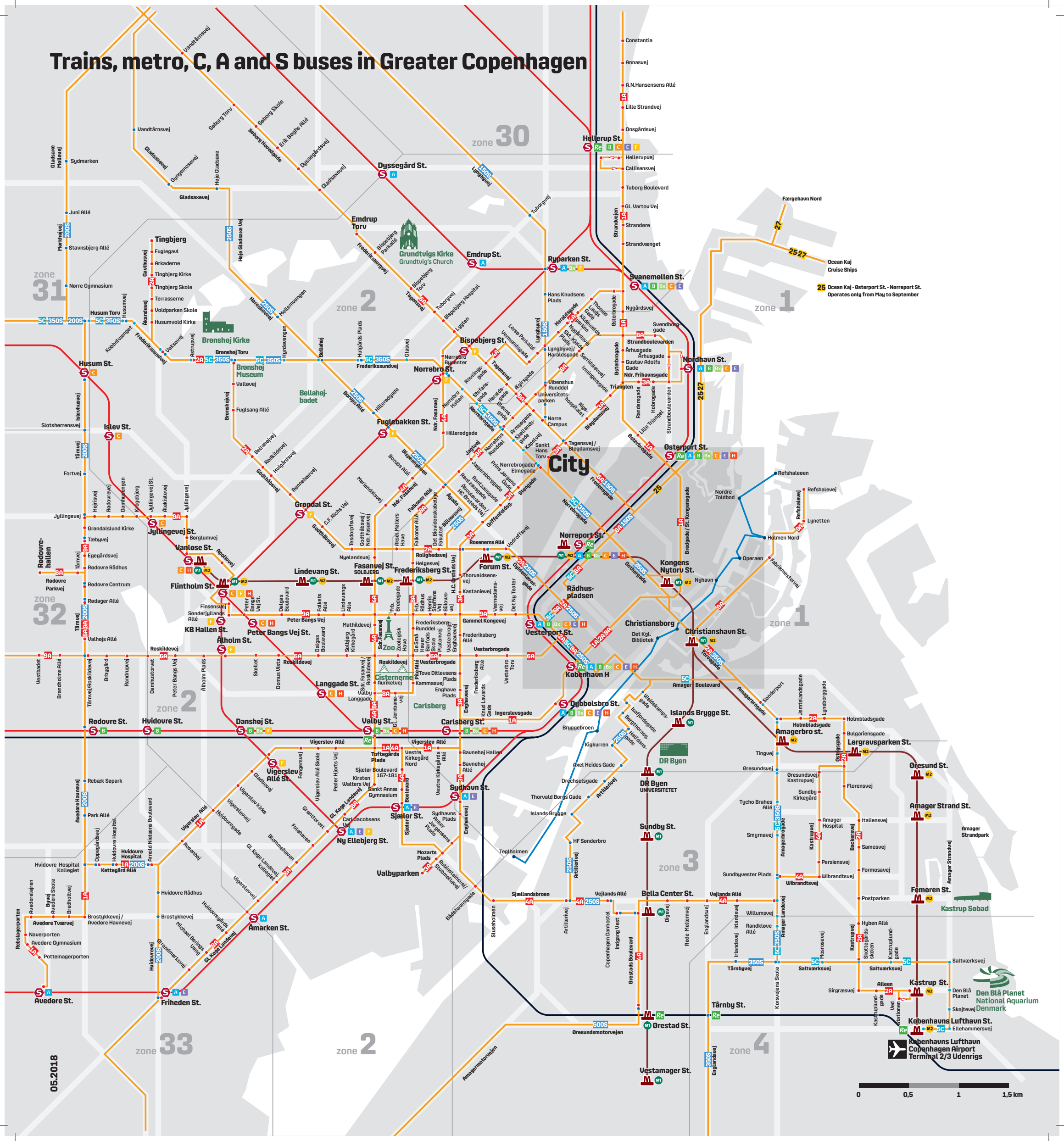

Tallinna Transport

Popular Public Transport Lines

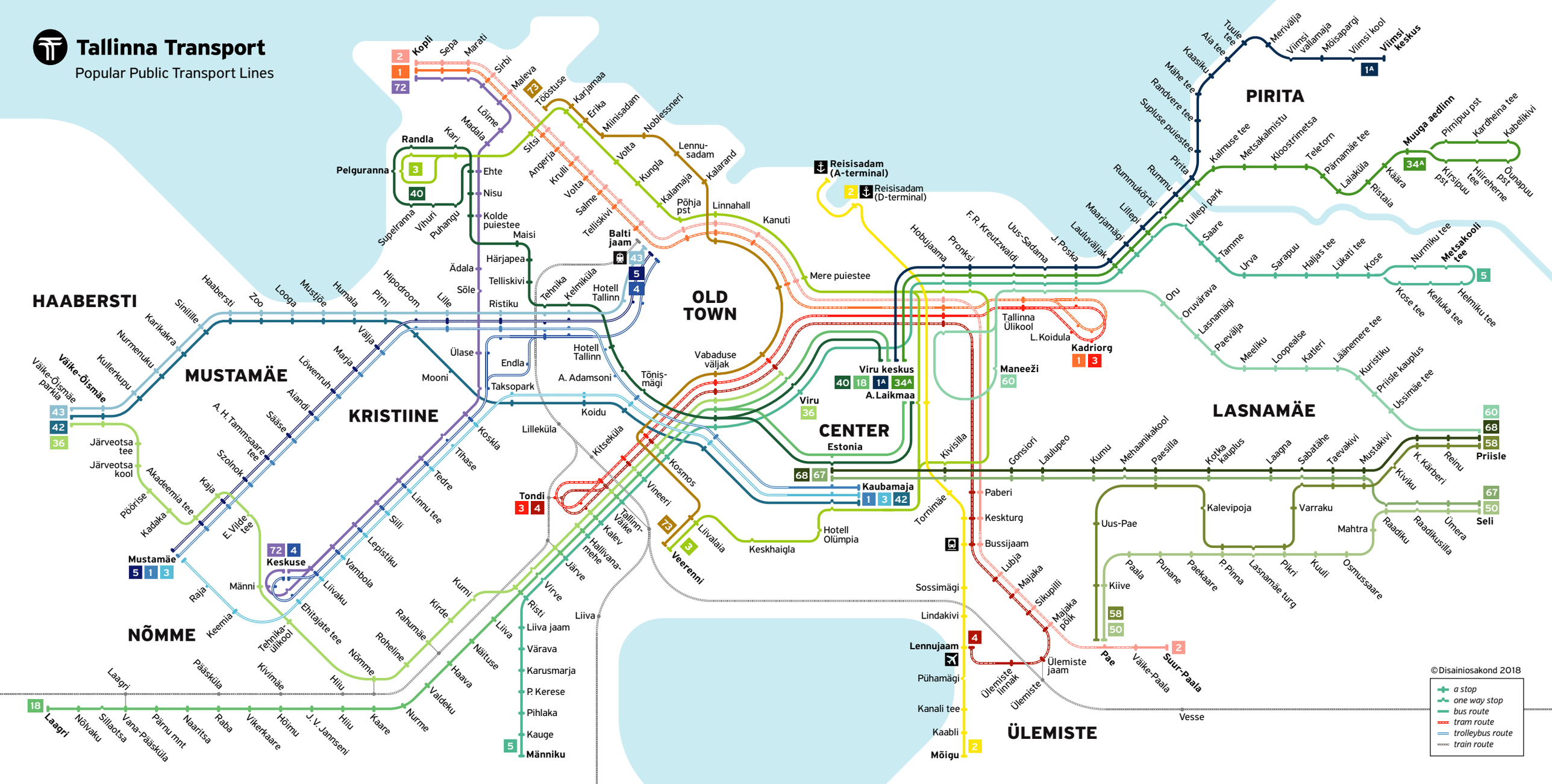

Comunidad de Madrid

Red de Metro y Metro Ligero
Metro and Light Rail Map

Metro

- 1 Pinar de Chamartín / Valdecarros
- 2 Las Rosas / Cuatro Caminos
- 3 Villaverde Alto / Moncloa
- 4 Argüelles / Pinar de Chamartín
- 5 Alameda de Osuna / Casa de Campo
- 6 Circular
- 7 Hospital del Henares / Pitis
- 8 Nuevos Ministerios / AeropuertoT4
- 9 Paco de Lucía / Arganda del Rey
- 10 Hospital Infanta Sofía / Puerta del Sur
- 11 Plaza Elíptica / La Fortuna
- 12 Metrosur
- R Ópera / Príncipe Pío

Metro Ligero

- 1 Pinar de Chamartín / Las Tablas
- 2 Colonia Jardín / Estación de Aravaca
- 3 Colonia Jardín / Puerta de Boadilla

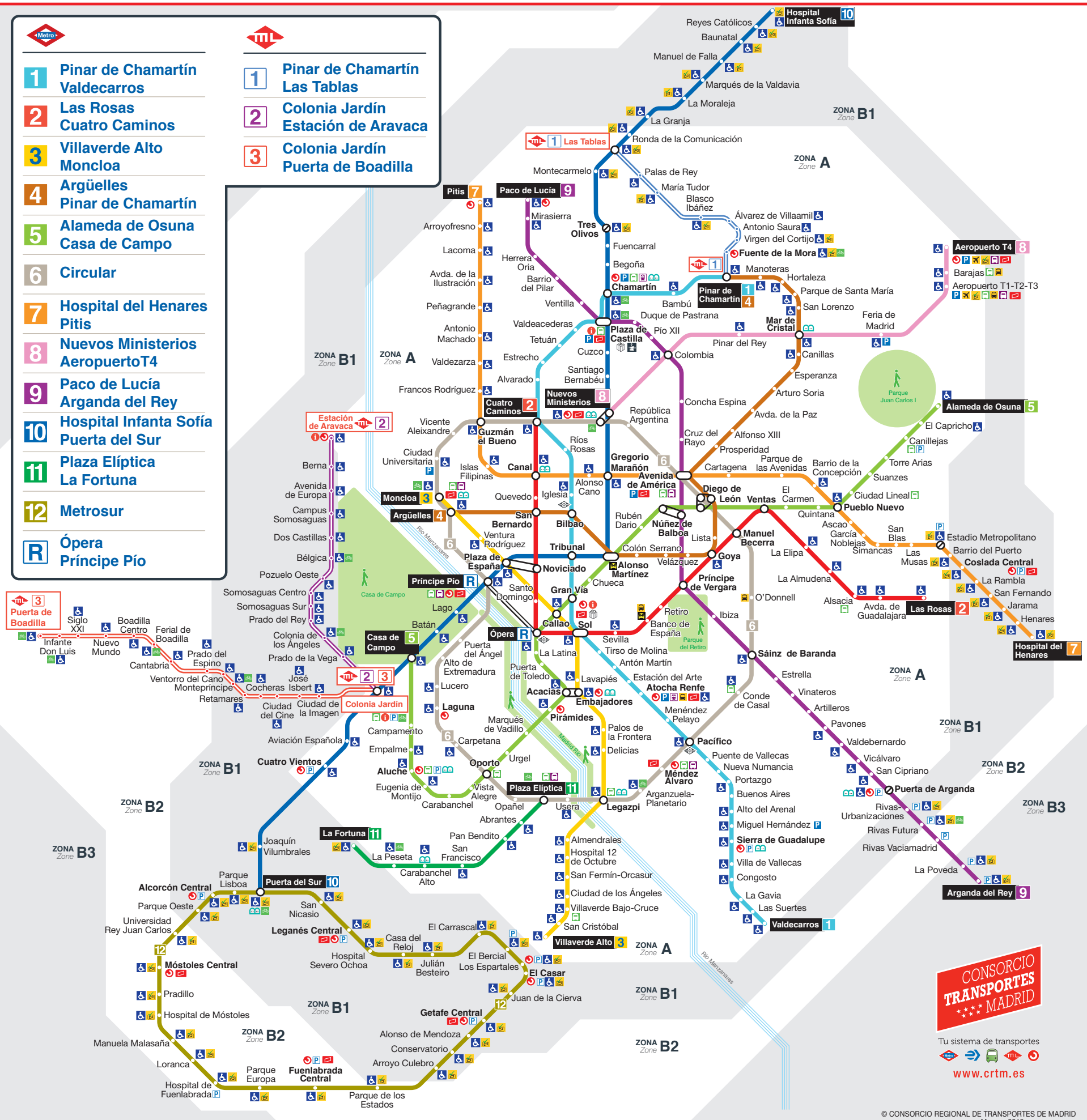

CONSORCIO TRANSPORTES MADRID

Tu sistema de transportes

www.crtm.es

© CONSORCIO REGIONAL DE TRANSPORTES DE MADRID
Marzo - 2019 - realización: BREU

SIMBOLOGÍA - *Key*

- Transbordo corto / *Metro interchange*
- Transbordo largo / *Metro interchange with long walking distance*
- Cambio de tren / *Change of train*
- Zonas tarifarias / *Fare area*
- ATENCIÓN A LA TARIFA Validación a la SALIDA / *PAY THE RIGHT FARE Ticket checked at the EXIT*
- Metro Ligero / *Light Rail*
- Cercanías Renfe / *Suburban railway*
- Autobús Exprés Aeropuerto / *Airport Express Bus*
- Terminal autobuses interurbanos (zona A) / *Suburban buses terminal (zone A)*
- Autobuses largo recorrido / *Long distance buses*
- Autobuses nocturnos / *Night buses*
- Estación de tren largo recorrido / *Railway station*
- Aeropuerto / *Airport* Adolfo Suárez Madrid-Barajas
- Oficina de gestión tarjeta transporte público / *Public Transport Card Office*
- Atención al cliente / *Customer Service*
- Estación accesible / ascensor / *Step free access / lift*
- Aparcamiento disuasorio gratuito / *Free Park and Ride*
- Aparcamiento disuasorio de pago / *Paid Park and Ride*
- Objetos perdidos / *Lost and found*
- Productos oficiales Metro / *Official Metro merchandising*
- Bibliometro
- Estacionamiento de bicicletas / *Bicycle parking*
- Espacio Histórico de Metro / *Historic Space of Metro*

metrovalencia

Línies / *Líneas*

- 1 Bétera - Villanueva de Castellón
- 2 Llíria - Torrent Avinguda
- 3 Rafelbunyol - Aeroport
- 4 TRAMVIA / *TRANVÍA* Mas del Rosari - Dr. Lluch; Ll. Llarga Terramelar - Empalme
- 4 Circula solament dies de fira / *Circula solamente días de feria*
- 5 Marítim Serrería - Aeroport
- 6 TRAMVIA / *TRANVÍA* Tossal del Rei - Marítim Serrería
- 7 Marítim Serrería - Torrent Avinguda
- 8 TRAMVIA / *TRANVÍA* Marina Reial Joan Carles I - Marítim Serrería
- 9 Alboraya Peris Aragó - Riba-roja de Túria

Informació i atenció al client / *Información y atención al cliente*

Baixador - Sol·liciteu parada / *Apeadero - Solicite parada*

Estacions de transbord / *Estaciones de transbordo*

Llíria Les estacions ressaltades en negreta són final de trajecte / *Las estaciones resaltadas en negrita son final de trayecto*

Tota la xarxa de Metrovalencia és accessible, excepte l'estació de València Sud. / *Toda la red de Metrovalencia es accesible, excepto la estación de València Sud.*

Aparcament públic gratuït / *Aparcamiento público gratuito*

Telèfon gratuït d'atenció al client: / *Teléfono gratuito de atención al cliente:* **900 46 10 46**

/metrovalencia.fgv @metrovalencia

www.metrovalencia.es

AENOR Gestión Ambiental UNE-EN ISO 14001 · AENOR Servicio Certificado Transporte Público de Pasajeros

1 2 3 4 5 6 7 8 9 CARACTERÍSTIQUES CERTIFICADES: servici oferit, accessibilitat, confort, informació, horaris, atenció al client, seguretat, impacte ambiental.

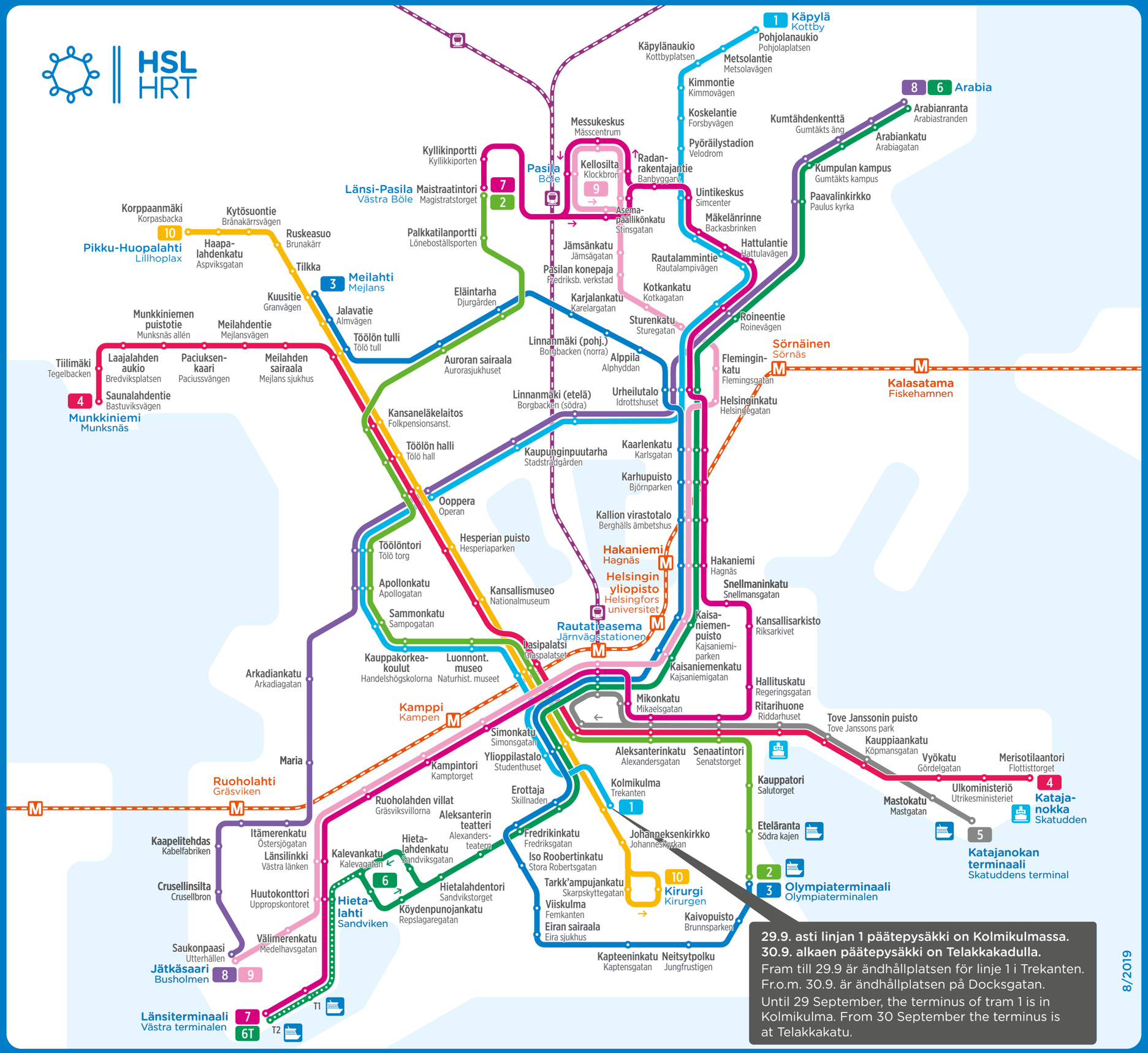

29.9. asti linjan 1 päätepysäkki on Kolmikulmassa.
30.9. alkaen päätepysäkki on Telakkakadulla.
Fram till 29.9 är ändhållplatsen för linje 1 i Trekanten.
Fr.o.m. 30.9. är ändhållplatsen på Docksgatan.
Until 29 September, the terminus of tram 1 is in Kolmikulma. From 30 September the terminus is at Telakkakatu.

Raitiolinjat
Spårvägslinjer
Tram routes

1

Kolmikulma — Lasipalatsi — Töölö — Sturenkatu — Käpylä
Trekanten — Glaspalatset — Tölö — Sturegatan — Kottby

2

Olympiaterminaali — Kauppatori — Lasipalatsi — Töölö — Eläintarha — Länsi-Pasila
Olympiaterminalen — Salutorget — Glaspalatset — Tölö — Djurgården — Västra Böle

3

Olympiaterminaali — Eira — Rautatieasema — Hakaniemi — Meilahti
Olympiaterminalen — Eira — Järnvägsstationen — Hagnäs — Mejlans

4

Katajanokka — Mannerheimintie — Munkkiniemi
Skatudden — Mannerheimvägen — Munksnäs

5

Katajanokan terminaali — Rautatieasema
Skatuddens terminal — Järnvägsstationen

6

Hietalahti — Rautatieasema — Kallio — Arabia
Sandviken — Järnvägsstationen — Berghäll — Arabia

6T

Länsiterminaali — Hietalahti — Rautatieasema — Kallio — Arabia
Västra terminalen — Sandviken — Järnvägsstationen — Berghäll — Arabia

7

Länsiterminaali — Kamppi — Rautatieasema — Kruununhaka — Kallio – Länsi-Pasila
Västra terminalen — Kampen — Järnvägsstationen — Kronohagen — Berghäll — Västra Böle

8

Jätkäsaari — Ruoholahti — Töölö — Sturenkatu — Arabia
Busholmen — Gräsviken — Tölö — Sturegatan — Arabia

9

Jätkäsaari — Kamppi — Rautatieasema — Kallio — Pasila
Busholmen — Kampen — Järnvägsstationen — Berghäll — Böle

10

Kirurgi — Mannerheimintie — Pikku Huopalahti
Kirurgen — Mannerheimvägen — Lillhoplax

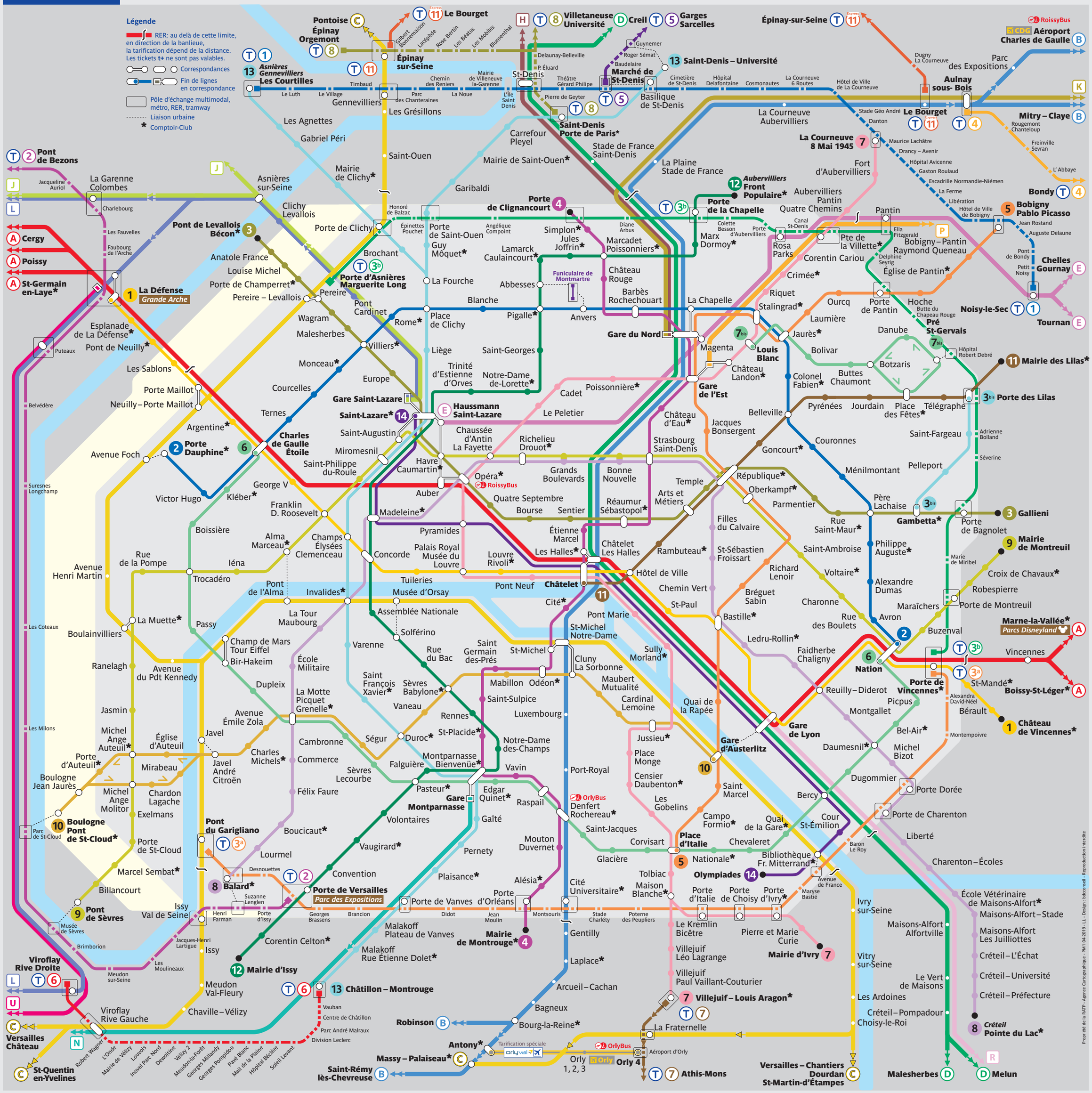
Légende
RER: au delà de cette limite, en direction de la banlieue, la tarification dépend de la distance. Les tickets t+ ne sont pas valables.
Correspondances
Fin de lignes en correspondance
Pôle d'échange multimodal, métro, RER, tramway
Liaison urbaine
Comptoir-Club
Pontoise
Épinay Orgemont
Le Bourget
Villetaneuse Université
Creil
Garges Sarcelles
Épinay-sur-Seine
RoissyBus
Aéroport Charles de Gaulle
Asnières Gennevilliers Les Courtilles
Épinay sur-Seine
Saint-Denis – Université
Marché de St-Denis
Basilique de St-Denis
Aulnay sous- Bois
Parc des Expositions
Mitry – Claye
Pont de Bezons
La Garenne Colombes
Asnières sur-Seine
Gennevilliers
Les Grésillons
Les Agnettes
Gabriel Péri
Saint-Ouen
Mairie de Clichy*
Carrefour Pleyel
Stade de France Saint-Denis
Saint-Denis Porte de Paris*
Mairie de Saint-Ouen*
La Plaine Stade de France
La Courneuve Aubervilliers
La Courneuve 8 Mai 1945
Le Bourget
Bondy
Bobigny Pablo Picasso
Cergy
Poissy
St-Germain en-Laye*
La Défense Grande Arche
Pont de Levallois Bécon*
Clichy Levallois
Porte de Clichy
Porte de Clignancourt
Porte de la Chapelle
Aubervilliers Front Populaire*
Fort d'Aubervilliers
Aubervilliers Pantin Quatre Chemins
Pantin
Bobigny – Pantin Raymond Queneau
Église de Pantin*
Porte de Pantin
Noisy-le-Sec
Tournan
Chelles Gournay
Porte d'Asnières Marguerite Long
Porte de Champerret*
Anatole France
Louise Michel
Pereire – Levallois
Pereire
Brochant
Porte de Saint-Ouen
Guy Môquet*
La Fourche
Lamarck Caulaincourt*
Abbesses
Funiculaire de Montmartre
Simplon*
Jules Joffrin*
Marcadet Poissonniers*
Château Rouge
Barbès Rochechouart
Anvers
Pigalle*
Blanche
Place de Clichy
Rome*
Wagram
Malesherbes
Villiers*
Monceau*
Courcelles
Ternes
Pont Cardinet
Esplanade de La Défense*
Pont de Neuilly*
Les Sablons
Porte Maillot
Neuilly – Porte Maillot
Argentine*
Charles de Gaulle Étoile
Porte Dauphine*
Avenue Foch
Victor Hugo
Kléber*
George V
Franklin D. Roosevelt
Boissière
Alma Marceau*
Iéna
Rue de la Pompe
Trocadéro
Avenue Henri Martin
La Muette*
Boulainvilliers
Ranelagh
Jasmin
Michel Ange Auteuil*
Porte d'Auteuil*
Boulogne Jean Jaurès
Michel Ange Molitor
Chardon Lagache
Exelmans
Porte de St-Cloud
Boulogne Pont de St-Cloud*
Marcel Sembat*
Billancourt
Pont de Sèvres
Issy Val de Seine
Pont du Garigliano
Balard*
Porte de Versailles Parc des Expositions
Porte de Vanves
Malakoff Plateau de Vanves
Malakoff Rue Étienne Dolet*
Corentin Celton*
Mairie d'Issy
Mairie de Montrouge*
Châtillon – Montrouge
Viroflay Rive Droite
Viroflay Rive Gauche
Versailles Château
St-Quentin en-Yvelines
Chaville – Vélizy
Meudon Val-Fleury
Issy
Haussmann Saint-Lazare
Gare Saint-Lazare
Saint-Lazare*
Saint-Augustin
Miromesnil
Saint-Philippe du-Roule
Havre Caumartin*
Opéra*
Auber
Madeleine*
Pyramides
Concorde
Palais Royal Musée du Louvre
Louvre Rivoli*
Tuileries
Musée d'Orsay
Assemblée Nationale
Solférino
Invalides*
Pont de l'Alma
La Tour Maubourg
Champ de Mars Tour Eiffel
Bir-Hakeim
École Militaire
Dupleix
Avenue du Pdt Kennedy
Passy
Varenne
Rue du Bac
Saint Germain des-Prés
Saint François Xavier*
Sèvres Babylone*
Vaneau
Ségur
Duroc*
Saint-Sulpice
Rennes
St-Placide*
Montparnasse Bienvenüe*
Gare Montparnasse
Edgar Quinet*
Raspail
Vavin
Notre-Dame des-Champs
Luxembourg
Mabillon
Odéon*
Cluny La Sorbonne
Maubert Mutualité
Cardinal Lemoine
Jussieu*
Place Monge
Censier Daubenton*
Les Gobelins
Saint Marcel
Gare d'Austerlitz
Gare de Lyon
Quai de la Rapée
Bercy
Cour St-Émilion
Quai de la Gare*
Campo Formio*
Place d'Italie
Chevaleret
Bibliothèque Fr. Mitterrand*
Nationale*
Olympiades
Tolbiac
Maison Blanche*
Porte d'Italie
Porte de Choisy
Porte d'Ivry*
Le Kremlin Bicêtre
Villejuif Léo Lagrange
Villejuif Paul Vaillant-Couturier
Villejuif – Louis Aragon*
La Fraternelle
Athis-Mons
Orly 1, 2, 3
Orly 4
Aéroport d'Orly
Antony*
Massy – Palaiseau*
Saint-Rémy lès-Chevreuse
Robinson
Bagneux
Bourg-la-Reine*
Arcueil – Cachan
Laplace*
Gentilly
Cité Universitaire*
Denfert Rochereau*
Saint-Jacques
Glacière
Corvisart
Alésia*
Porte d'Orléans
Mouton Duvernet
Montparnasse
Châtelet Les Halles
Les Halles*
Châtelet
Cité*
Pont Marie
St-Michel Notre-Dame
St-Michel
Pont Neuf
Hôtel de Ville
Chemin Vert
St-Paul
Bastille*
Sully Morland*
Quatre Septembre
Bourse
Sentier
Étienne Marcel
Grands Boulevards
Bonne Nouvelle
Réaumur Sébastopol*
Temple
Arts et Métiers
Rambuteau*
Strasbourg Saint-Denis
Château d'Eau*
Le Peletier
Richelieu Drouot*
Cadet
Poissonnière*
Chaussée d'Antin La Fayette
Trinité d'Estienne d'Orves
Notre-Dame de-Lorette*
Saint-Georges
Liège
Europe
Gare du Nord
Gare de l'Est
Magenta
Louis Blanc
Château Landon*
Jacques Bonsergent
Filles du Calvire
St-Sébastien Froissart
Richard Lenoir
Bréguet Sabin
Ledru-Rollin*
Faidherbe Chaligny
Reuilly – Diderot
Nation
Porte de Vincennes*
Montgallet
Daumesnil*
Picpus
Bel-Air*
Michel Bizot
Dugommier
Porte Dorée
Porte de Charenton
Liberté
Charenton – Écoles
École Vétérinaire de Maisons-Alfort*
Maisons-Alfort – Stade
Maisons-Alfort Les Juilliottes
Créteil – L'Échat
Créteil – Université
Créteil – Préfecture
Créteil Pointe du Lac*
Melun
Malesherbes
Versailles – Chantiers Dourdan St-Martin-d'Étampes
Vitry sur-Seine
Ivry sur-Seine
Maisons-Alfort Alfortville
Le Vert de Maisons
Les Ardoines
Créteil – Pompadour Choisy-le-Roi
Gare de l'Est
Jaurès*
Bolivar
Botzaris
Buttes Chaumont
Colonel Fabien*
Belleville
Pyrénées
Jourdain
Place des Fêtes*
Télégraphe
Porte des Lilas
Mairie des Lilas*
Saint-Fargeau
Pelleport
Ménilmontant
Couronnes
Goncourt*
République*
Oberkampf*
Parmentier
Père Lachaise
Gambetta*
Porte de Bagnolet
Gallieni
Mairie de Montreuil
Croix de Chavaux*
Robespierre
Porte de Montreuil
Marne-la-Vallée* Parcs Disneyland
Vincennes
St-Mandé*
Boissy-St-Léger*
Château de Vincennes*
Bérault
Buzenval
Philippe Auguste*
Alexandre Dumas
Avron
Rue des Boulets
Rue Saint-Maur*
Saint-Ambroise
Voltaire*
Charonne
Philippe Auguste*
Alexandre Dumas
Maraîchers
Porte de Montreuil
Marie de Miribel
Séverine
Adrienne Bolland
Alexandra David-Néel
Montempoivre
Danton
Stade Géo André
Maurice Lachâtre
Drancy – Avenir
Hôpital Avicenne
Gaston Roulaud
Escadrille Normandie-Niémen
La Ferme
Libération
Hôtel de Ville de Bobigny
Jean Rostand
Auguste Delaune
Pont de Bondy
Petit Noisy
Rosa Parks
Pte de la Villette*
Corentin Cariou
Crimée*
Riquet
Stalingrad*
Laumière
Ourcq
Hoche
Butte du Chapeau Rouge
Pré St-Gervais
Danube
Hôpital Robert Debré
Delphine Seyrig
Ella Fitzgerald
Canal St-Denis
Colette Besson
Porte d'Aubervilliers
Marx Dormoy*
Porte de la Chapelle
Porte d'Aubervilliers
Pantin
Quatre Chemins
Aubervilliers Pantin
Fort d'Aubervilliers
Maurice Lachâtre
Drancy – Avenir
Hôpital Avicenne
Gaston Roulaud
Escadrille Normandie-Niémen
La Ferme
Libération
Hôtel de Ville de Bobigny
Jean Rostand
Auguste Delaune
Pont de Bondy
Petit Noisy
Freinville Sevran
L'Abbaye
Rougemont Chanteloup
Dugny La Courneuve
Parc des Expositions
Aulnay sous- Bois
Le Bourget
Stade Géo André
Danton
Guynemer
Roger Sémat
Baudelaire
Delaunay-Belleville
P. Éluard
Théâtre Gérard Philipe
Pierre de Geyter
Cimetière de St-Denis
Hôpital Delafontaine
Cosmonautes
La Courneuve 6 Routes
Hôtel de Ville de La Courneuve
Timbaud
Le Luth
Le Village
Chemin des Reniers
Parc des Chanteraines
La Noue
Mairie de Villeneuve la-Garenne
L'Île Saint Denis
Gilbert Bonnemaison
Lacépède
Rose Bertin
Les Béatus
Les Mobiles
Blumenthal
Jacqueline Auriol
Charlebourg
Les Fauvelles
Faubourg de l'Arche
Puteaux
Belvédère
Suresnes Longchamp
Les Coteaux
Les Milons
Parc de St-Cloud
Musée de Sèvres
Brimborion
Meudon sur-Seine
Les Moulineaux
Jacques-Henri Lartigue
Henri Farman
Porte d'Issy
Suzanne Lenglen
Desnouettes
Honoré de Balzac
Épinettes Pouchet
Angélique Compoint
Diane Arbus
Georges Brassens
Brancion
Didot
Jean Moulin
Montsouris
Stade Charléty
Poterne des Peupliers
Maryse Bastié
Avenue de France
Baron Le Roy
Robert Wagner
L'Onde
Mairie de Vélizy
Louvois
Inovel Parc Nord
Dewoitine
Vélizy 2
Meudon-la-Forêt
Georges Millandy
Georges Pompidou
Pavé Blanc
Mail de la Plaine
Hôpital Béclère
Soleil Levant
Vauban
Centre de Châtillon
Parc André Malraux
Division Leclerc
Tarification spéciale
Propriété de la RATP - Agence Cartographique - PM1 04-2019 - LL - Design : bdcconseil - Reproduction interdite

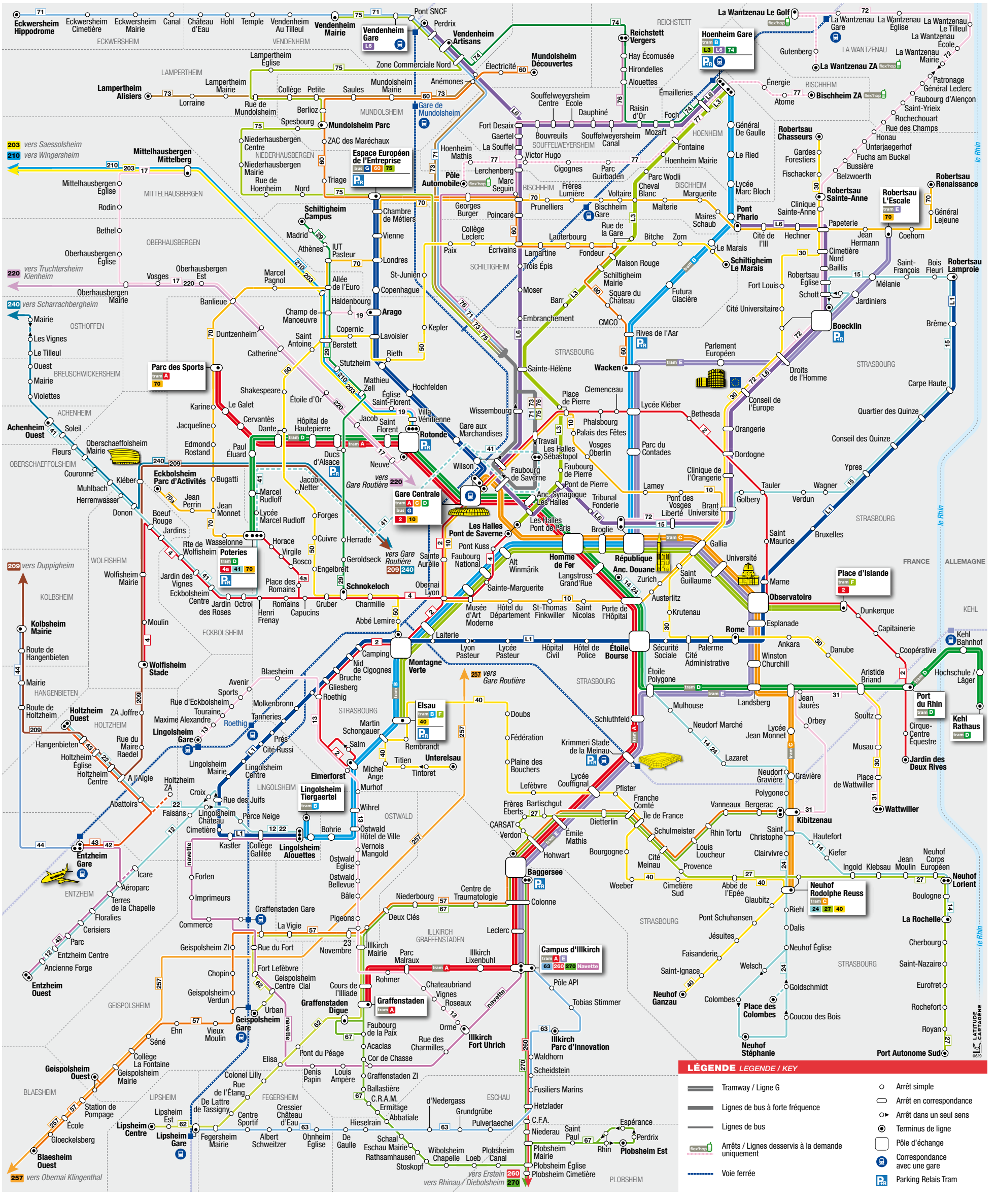
Eckwersheim Hippodrome
Eckwersheim Cimetière
Eckwersheim Mairie
Canal
Château d'Eau
Hohl
Temple
Vendenheim Au Tilleul
Vendenheim Mairie
Vendenheim Gare
Pont SNCF
Perdrix
Vendenheim Artisans
Zone Commerciale Nord
Électricité
Mundolsheim Découvertes
Reichstett Vergers
Hay Écomusée
Hirondelles
Alouettes
Hoenheim Gare
La Wantzenau Le Golf
La Wantzenau Gare
La Wantzenau Église
La Wantzenau Le Tilleul
La Wantzenau École
La Wantzenau Mairie
La Wantzenau ZA
Gutenberg
Énergie
Atome
Bischheim ZA
Patronage
Général Leclerc
Faubourg d'Alençon
Saint-Yrieix
Rochechouart
Rue des Champs
Honau
Unterjaegerhof
Fuchs am Buckel
Bussière
Belzwoerth
Lampertheim Église
Lampertheim Mairie
Lampertheim Alisiers
Lorraine
Rue de Mundolsheim
Collège
Petite
Saules
Mundolsheim Mairie
Anémones
Gare de Mundolsheim
Souffelweyersheim Centre
Souffelweyersheim École
Dauphiné
Raisin d'Or
Foch
Émailleries
Mozart
Fort Desaix
Gaertel
La Souffel
Bouvreuils
Souffelweyersheim Canal
Victor Hugo
Cigognes
Parc Guirbaden
Hoenheim Mathis
Lerchenberg
Pôle Automobile
Marc Seguin
Frères Lumière
Voltaire
Bischheim Gare
Prunelliers
Poincaré
Georges Burger
Collège Leclerc
Paix
Écrivains
Lamartine
Trois Épis
Moser
Embranchement
Barr
Lauterbourg
Fondeur
Rue de la Gare
Bitche
Zorn
Maisons Schaub
Malterie
Marguerite
Cheval Blanc
Parc Wodli
Hoenheim Mairie
Fontaine
Le Ried
Général De Gaulle
Lycée Marc Bloch
Pont Phario
Cité de l'Ill
Hechner
Le Marais
Schiltigheim Le Marais
Maison Rouge
Schiltigheim Mairie
Square du Château
Futura Glacière
CMCO
Rives de l'Aar
Wacken
Sainte-Hélène
Wissembourg
Place de Pierre
Clemenceau
Lycée Kléber
Bethesda
Phalsbourg
Palais des Fêtes
Travail
Les Halles Sébastopol
Vosges Oberlin
Parc du Contades
Faubourg de Saverne
Faubourg de Pierre
Pont de Pierre
Anc. Synagogue Les Halles
Tribunal Fonderie
Les Halles Pont de Paris
Broglie
Lamey
Pont des Vosges
Liberté
Brant Université
Clinique de l'Orangerie
Orangerie
Dordogne
Conseil de l'Europe
Droits de l'Homme
Parlement Européen
Boecklin
Cimetière Nord
Baillis
Papeterie
Jean Hermann
Coehorn
Robertsau Chasseurs
Gardes Forestiers
Fischacker
Robertsau Sainte-Anne
Clinique Sainte-Anne
Robertsau L'Escale
Robertsau Renaissance
Général Lejeune
Robertsau Lamproie
Saint-François
Bois Fleuri
Mélanie
Jardiniers
Robertsau Église
Schott
Fort Louis
Cité Universitaire
Brême
Carpe Haute
Quartier des Quinze
Conseil des Quinze
Ypres
Tauler
Wagner
Verdun
Golbery
Saint Maurice
Bruxelles
Marne
Observatoire
Place d'Islande
Dunkerque
Capitainerie
Coopérative
Esplanade
Ankara
Danube
Winston Churchill
Palerme
Cité Administrative
Sécurité Sociale
Étoile Bourse
Rome
Étoile Polygone
Aristide Briand
Hochschule / Läger
Kehl Bahnhof
Port du Rhin
Kehl Rathaus
Cirque-Centre Équestre
Jardin des Deux Rives
Musau
Place de Wattwiller
Wattwiller
Soultz
Orbey
Jean Jaurès
Lycée Jean Monnet
Landsberg
Mulhouse
Schluthfeld
Neudorf Marché
Lazaret
Neudorf Gravière
Gravière
Polygone
Kibitzenau
Vanneaux
Bergerac
Saint Christophe
Hautefort
Kiefer
Clairvivre
Ingold
Klebsau
Jean Moulin
Neuhof Corps Européen
Neuhof Lorient
Boulogne
La Rochelle
Cherbourg
Saint-Nazaire
Eurofret
Rochefort
Royan
Port Autonome Sud
Neuhof Rodolphe Reuss
Riehl
Dalis
Neuhof Église
Goldschmidt
Coucou des Bois
Place des Colombes
Neuhof Stéphanie
Neuhof Ganzau
Saint-Ignace
Faisanderie
Jésuites
Pont Schuhansen
Welsch
Colombes
Cimetière Sud
Abbé de l'Épée
Glaubitz
Weeber
Cité Meinau
Provence
Bourgogne
Louis Loucheur
Rhin Tortu
Schulmeister
Émile Mathis
Hohwart
Dietterlin
Franche Comté
Île de France
Pfister
Lycée Couffignal
Lefèbvre
Frères Eberts
Bartschgut
CARSAT
Verdon
Baggersee
Colonne
Leclerc
Centre de Traumatologie
Niederbourg
Deux Clés
Pigeons
Illkirch Mairie
Parc Malraux
Illkirch Lixenbuhl
Campus d'Illkirch
Rohmer
Chateaubriand
Vignes
Roseaux
Orme
Pôle API
Tobias Stimmer
Illkirch Fort Uhrich
Illkirch Parc d'Innovation
Rue des Charmilles
Faubourg de la Paix
Acacias
Cor de Chasse
Graffenstaden ZI
Ballastière
C.R.A.M.
Ermitage
Abbatiale
Hieselrain
Waldhorn
Scheidstein
Fusiliers Marins
Hetzlader
C.F.A.
Niederau
Saint Paul
Espérance
Perdrix
Rhin
Plobsheim Est
Plobsheim Mairie
Plobsheim Église
Plobsheim Cimetière
Plobsheim Canal
Loeb
Wibolsheim Chapelle
Stoskopf
Rathsamhausen
Eschau Mairie
Schaal
Hieselrain
Pulverlaechel
Grundgrube
d'Nedergass
Ohnheim Église
De Gaulle
Albert Schweitzer
Fegersheim Mairie
Lipsheim Gare
Lipsheim Centre
Lipsheim Est
Gloeckelsberg
Blaesheim Ouest
Station de Pompage
École
Lipsheim Mairie
Centre Sportif
Cressier Château d'Eau
De Lattre de Tassigny
Colonel Lilly
Rue de l'Étang
Denis Papin
Louis Ampère
Pont du Péage
Elisa
Geispolsheim Ouest
Geispolsheim Mairie
Collège La Fontaine
Sénè
Ehn
Vieux Moulin
Geispolsheim Gare
Geispolsheim Verdun
Geispolsheim ZI
Chopin
Geispolsheim Centre Cial
Fort Lefèbvre
Rue du Fort
Urban
Graffenstaden Digue
Graffenstaden
Graffenstaden Gare
La Vigie
23 Novembre
Cours de l'Illiade
Commerce
Imprimeurs
Forlen
Entzheim Ouest
Ancienne Forge
Cerisiers
Parc
Entzheim Centre
Floralies
Terres de la Chapelle
Aéroparc
Icare
Entzheim Gare
Kastler
Collège Galilée
Lingolsheim Alouettes
Lingolsheim Tiergaertel
Lingolsheim Centre
Lingolsheim Mairie
Lingolsheim Château
Rue des Juifs
Perce Neige
Cimetière
Croix
Faisans
Abattoirs
Holtzheim ZA
A l'Aigle
Holtzheim Église
Holtzheim Centre
Hangenbieten
Holtzheim Ouest
Route de Holtzheim
Route de Hangenbieten
Mairie
Wolfisheim Stade
Wolfisheim Mairie
Jardin des Vignes
Eckbolsheim Centre
Jardin des Roses
Octroi
Henri Frenay
Romains
Capucins
Gruber
Charmille
Abbé Lemire
Moulin
Rue d'Eckbolsheim
Touraine
Maxime Alexandre
Lingolsheim Gare
Rue du Maire Raedel
Avenir
Sports
Blaesheim
Molkenbronn
Tanneries
Roethig
Prés
Cité Russi
Bruche
Gliesberg
Roethig
Nid de Cigognes
Camping
Montagne Verte
Elmerforst
Salm
Martin Schongauer
Rembrandt
Elsau
Titien
Tintoret
Unterelsau
Michel Ange
Murhof
Wihrel
Ostwald Hôtel de Ville
Vernois Mangold
Ostwald Église
Ostwald Bellevue
Bâle
Laiterie
Lyon Pasteur
Lycée Pasteur
Hôpital Civil
Hôtel de Police
Musée d'Art Moderne
Hôtel du Département
St-Thomas Finkwiller
Saint Nicolas
Porte de l'Hôpital
Sainte-Marguerite
Alt Winmärik
Pont Kuss
Faubourg National
Sainte Aurélie
Obernai Lyon
Schnokeloch
Engelbreit
Geroldseck
Herrade
Cuivre
Forges
Horace
Virgile
Bosco
Place des Romains
Rte de Wolfisheim
Wasselonne
Poteries
Bugatti
Marcel Rudloff
Lycée Marcel Rudloff
Jacobi Netter
Jean Perrin
Jean Monnet
Boeuf Rouge
Jardins
Edmond Rostand
Paul Éluard
Eckbolsheim Parc d'Activités
Muhlbach
Herrenwasser
Donon
Kléber
Couronne
Fleurs
Soleil
Achenheim Ouest
Oberschaeffolsheim Mairie
Mairie
Les Vignes
Le Tilleul
Ouest
Violettes
Parc des Sports
Le Galet
Karine
Jacqueline
Cervantès
Dante
Hôpital de Hautepierre
Ducs d'Alsace
Neuve
Rotonde
Gare Centrale
Jacob
Saint Florent
Église Saint-Florent
Villa Vénitienne
Mathieu Zell
Hochfelden
Étoile d'Or
Shakespeare
Catherine
Stutzheim
Berstett
Copernic
Lavoisier
Rieth
Kepler
Haldenbourg
Arago
Champ de Manoeuvre
Saint Antoine
Duntzenheim
Banlieue
Marcel Pagnol
Allée de l'Euro
IUT Pasteur
Athènes
Madrid
Schiltigheim Campus
Chambre de Métiers
Vienne
Londres
St-Junien
Copenhague
Oberhausbergen Mairie
Oberhausbergen Église
Oberhausbergen Est
Vosges
Bethel
Rodin
Mittelhausbergen Église
Mittelhausbergen Mittelberg
Niederhausbergen Centre
Niederhausbergen Mairie
Rue de Hoenheim
Nord
Triage
Espace Européen de l'Entreprise
Spesbourg
ZAC des Maréchaux
Mundolsheim Parc
Berlioz
Saules
Collège
Petite
Rue de Mundolsheim
Lorraine
Lampertheim Alisiers
Mairie
Les Vignes
Le Tilleul
Ouest
Mairie
Violettes
Achenheim Ouest
Soleil
Fleurs
Couronne
Muhlbach
Herrenwasser
Donon
Kléber
Oberschaeffolsheim Mairie
Boeuf Rouge
Jardins
Rte de Wolfisheim
Wasselonne
Poteries
Wolfisheim Mairie
Jardin des Vignes
Eckbolsheim Centre
Jardin des Roses
Octroi
Henri Frenay
Romains
Capucins
Gruber
Charmille
Abbé Lemire
Moulin
Kolbsheim Mairie
Route de Hangenbieten
Mairie
Wolfisheim Stade
Route de Holtzheim
Holtzheim Ouest
ZA Joffre
Hangenbieten
Holtzheim Église
Holtzheim Centre
A l'Aigle
Holtzheim ZA
Abattoirs
Faisans
Lingolsheim Château
Cimetière
Kastler
Collège Galilée
Lingolsheim Alouettes
Lingolsheim Tiergaertel
Lingolsheim Centre
Lingolsheim Mairie
Rue des Juifs
Perce Neige
Bohrie
Elmerforst
Salm
Michel Ange
Murhof
Wihrel
Ostwald Hôtel de Ville
Vernois Mangold
Ostwald Église
Ostwald Bellevue
Bâle
Forlen
Imprimeurs
Commerce
Graffenstaden Gare
La Vigie
Pigeons
Deux Clés
Niederbourg
Centre de Traumatologie
Colonne
Leclerc
Illkirch Mairie
Parc Malraux
Illkirch Lixenbuhl
Campus d'Illkirch
Rohmer
Chateaubriand
Vignes
Roseaux
Orme
Pôle API
Tobias Stimmer
Illkirch Fort Uhrich
Illkirch Parc d'Innovation
Rue des Charmilles
Faubourg de la Paix
Acacias
Cor de Chasse
Graffenstaden ZI
Ballastière
C.R.A.M.
Ermitage
Abbatiale
Hieselrain
Waldhorn
Scheidstein
Fusiliers Marins
Hetzlader
C.F.A.
Niederau
Saint Paul
Espérance
Perdrix
Rhin
Plobsheim Est
Plobsheim Mairie
Plobsheim Église
Plobsheim Cimetière
Plobsheim Canal
Loeb
Wibolsheim Chapelle
Stoskopf
Rathsamhausen
Eschau Mairie
Schaal
Hieselrain
Pulverlaechel
Grundgrube
d'Nedergass
Ohnheim Église
De Gaulle
Albert Schweitzer
Fegersheim Mairie
Lipsheim Gare
Lipsheim Centre
Lipsheim Est
Gloeckelsberg
Blaesheim Ouest
Station de Pompage
École
Lipsheim Mairie
Centre Sportif
Cressier Château d'Eau
De Lattre de Tassigny
Colonel Lilly
Rue de l'Étang
Denis Papin
Louis Ampère
Pont du Péage
Elisa
Geispolsheim Ouest
Geispolsheim Mairie
Collège La Fontaine
Sénè
Ehn
Vieux Moulin
Geispolsheim Gare
Geispolsheim Verdun
Geispolsheim ZI
Chopin
Geispolsheim Centre Cial
Fort Lefèbvre
Rue du Fort
Urban
Graffenstaden Digue
Graffenstaden
Graffenstaden Gare
La Vigie
23 Novembre
Cours de l'Illiade
Commerce
Imprimeurs
Forlen
Entzheim Ouest
Ancienne Forge
Cerisiers
Parc
Entzheim Centre
Floralies
Terres de la Chapelle
Aéroparc
Icare
Entzheim Gare
Kastler
Collège Galilée
Lingolsheim Alouettes
Lingolsheim Tiergaertel
Lingolsheim Centre
Lingolsheim Mairie
Lingolsheim Château
Rue des Juifs
Perce Neige
Cimetière
Croix
Faisans
Abattoirs
Holtzheim ZA
A l'Aigle
Holtzheim Église
Holtzheim Centre
Hangenbieten
Holtzheim Ouest
Route de Holtzheim
Route de Hangenbieten
Mairie
Wolfisheim Stade
Wolfisheim Mairie
Jardin des Vignes
Eckbolsheim Centre
Jardin des Roses
Octroi
Henri Frenay
Romains
Capucins
Gruber
Charmille
Abbé Lemire
Moulin
Rue d'Eckbolsheim
Touraine
Maxime Alexandre
Lingolsheim Gare
Rue du Maire Raedel
Avenir
Sports
Blaesheim
Molkenbronn
Tanneries
Roethig
Prés
Cité Russi
Bruche
Gliesberg
Roethig
Nid de Cigognes
Camping
Montagne Verte
Elmerforst
Salm
Martin Schongauer
Rembrandt
Elsau
Titien
Tintoret
Unterelsau
Michel Ange
Murhof
Wihrel
Ostwald Hôtel de Ville
Vernois Mangold
Ostwald Église
Ostwald Bellevue
Bâle
Laiterie
Lyon Pasteur
Lycée Pasteur
Hôpital Civil
Hôtel de Police
Musée d'Art Moderne
Hôtel du Département
St-Thomas Finkwiller
Saint Nicolas
Porte de l'Hôpital
Sainte-Marguerite
Alt Winmärik
Pont Kuss
Faubourg National
Sainte Aurélie
Obernai Lyon
Schnokeloch
Engelbreit
Geroldseck
Herrade
Cuivre
Forges
Horace
Virgile
Bosco
Place des Romains
Rte de Wolfisheim
Wasselonne
Poteries
Bugatti
Marcel Rudloff
Lycée Marcel Rudloff
Jacobi Netter
Jean Perrin
Jean Monnet
Boeuf Rouge
Jardins
Edmond Rostand
Paul Éluard
Eckbolsheim Parc d'Activités
Muhlbach
Herrenwasser
Donon
Kléber
Couronne
Fleurs
Soleil
Achenheim Ouest
Oberschaeffolsheim Mairie
Mairie
Les Vignes
Le Tilleul
Ouest
Violettes
Parc des Sports
Le Galet
Karine
Jacqueline
Cervantès
Dante
Hôpital de Hautepierre
Ducs d'Alsace
Neuve
Rotonde
Gare Centrale
Jacob
Saint Florent
Église Saint-Florent
Villa Vénitienne
Mathieu Zell
Hochfelden
Étoile d'Or
Shakespeare
Catherine
Stutzheim
Berstett
Copernic
Lavoisier
Rieth
Kepler
Haldenbourg
Arago
Champ de Manoeuvre
Saint Antoine
Duntzenheim
Banlieue
Marcel Pagnol
Allée de l'Euro
IUT Pasteur
Athènes
Madrid
Schiltigheim Campus
Chambre de Métiers
Vienne
Londres
St-Junien
Copenhague
Oberhausbergen Mairie
Oberhausbergen Église
Oberhausbergen Est
Vosges
Bethel
Rodin
Mittelhausbergen Église
Mittelhausbergen Mittelberg
Niederhausbergen Centre
Niederhausbergen Mairie
Rue de Hoenheim
Nord
Triage
Espace Européen de l'Entreprise
Spesbourg
ZAC des Maréchaux
Mundolsheim Parc
Berlioz
Saules
Collège
Petite
Rue de Mundolsheim
Lorraine
Lampertheim Alisiers
Lampertheim Mairie
Lampertheim Église
Mundolsheim Mairie
Anémones
Gare de Mundolsheim
Souffelweyersheim Centre
Souffelweyersheim École
Dauphiné
Raisin d'Or
Foch
Émailleries
Mozart
Fort Desaix
Gaertel
La Souffel
Bouvreuils
Souffelweyersheim Canal
Victor Hugo
Cigognes
Parc Guirbaden
Hoenheim Mathis
Lerchenberg
Pôle Automobile
Marc Seguin
Frères Lumière
Voltaire
Bischheim Gare
Prunelliers
Poincaré
Georges Burger
Collège Leclerc
Paix
Écrivains
Lamartine
Trois Épis
Moser
Embranchement
Barr
Lauterbourg
Fondeur
Rue de la Gare
Bitche
Zorn
Maisons Schaub
Malterie
Marguerite
Cheval Blanc
Parc Wodli
Hoenheim Mairie
Fontaine
Le Ried
Général De Gaulle
Lycée Marc Bloch
Pont Phario
Cité de l'Ill
Hechner
Le Marais
Schiltigheim Le Marais
Maison Rouge
Schiltigheim Mairie
Square du Château
Futura Glacière
CMCO
Rives de l'Aar
Wacken
Sainte-Hélène
Wissembourg
Place de Pierre
Clemenceau
Lycée Kléber
Bethesda
Phalsbourg
Palais des Fêtes
Travail
Les Halles Sébastopol
Vosges Oberlin
Parc du Contades
Faubourg de Saverne
Faubourg de Pierre
Pont de Pierre
Anc. Synagogue Les Halles
Tribunal Fonderie
Les Halles Pont de Paris
Broglie
Lamey
Pont des Vosges
Liberté
Brant Université
Clinique de l'Orangerie
Orangerie
Dordogne
Conseil de l'Europe
Droits de l'Homme
Parlement Européen
Boecklin
Cimetière Nord
Baillis
Papeterie
Jean Hermann
Coehorn
Robertsau Chasseurs
Gardes Forestiers
Fischacker
Robertsau Sainte-Anne
Clinique Sainte-Anne
Robertsau L'Escale
Robertsau Renaissance
Général Lejeune
Robertsau Lamproie
Saint-François
Bois Fleuri
Mélanie
Jardiniers
Robertsau Église
Schott
Fort Louis
Cité Universitaire
Brême
Carpe Haute
Quartier des Quinze
Conseil des Quinze
Ypres
Tauler
Wagner
Verdun
Golbery
Saint Maurice
Bruxelles
Marne
Observatoire
Place d'Islande
Dunkerque
Capitainerie
Coopérative
Esplanade
Ankara
Danube
Winston Churchill
Palerme
Cité Administrative
Sécurité Sociale
Étoile Bourse
Rome
Étoile Polygone
Aristide Briand
Hochschule / Läger
Kehl Bahnhof
Port du Rhin
Kehl Rathaus
Cirque-Centre Équestre
Jardin des Deux Rives
Musau
Place de Wattwiller
Wattwiller
Soultz
Orbey
Jean Jaurès
Lycée Jean Monnet
Landsberg
Mulhouse
Schluthfeld
Neudorf Marché
Lazaret
Neudorf Gravière
Gravière
Polygone
Kibitzenau
Vanneaux
Bergerac
Saint Christophe
Hautefort
Kiefer
Clairvivre
Ingold
Klebsau
Jean Moulin
Neuhof Corps Européen
Neuhof Lorient
Boulogne
La Rochelle
Cherbourg
Saint-Nazaire
Eurofret
Rochefort
Royan
Port Autonome Sud
Neuhof Rodolphe Reuss
Riehl
Dalis
Neuhof Église
Goldschmidt
Coucou des Bois
Place des Colombes
Neuhof Stéphanie
Neuhof Ganzau
Saint-Ignace
Faisanderie
Jésuites
Pont Schuhansen
Welsch
Colombes
Cimetière Sud
Abbé de l'Épée
Glaubitz
Weeber
Cité Meinau
Provence
Bourgogne
Louis Loucheur
Rhin Tortu
Schulmeister
Émile Mathis
Hohwart
Dietterlin
Franche Comté
Île de France
Pfister
Lycée Couffignal
Lefèbvre
Frères Eberts
Bartschgut
CARSAT
Verdon
Baggersee
Colonne
Leclerc
Centre de Traumatologie
Niederbourg
Deux Clés
Pigeons
Illkirch Mairie
Parc Malraux
Illkirch Lixenbuhl
Campus d'Illkirch
Rohmer
Chateaubriand
Vignes
Roseaux
Orme
Pôle API
Tobias Stimmer
Illkirch Fort Uhrich
Illkirch Parc d'Innovation
Rue des Charmilles
Faubourg de la Paix
Acacias
Cor de Chasse
Graffenstaden ZI
Ballastière
C.R.A.M.
Ermitage
Abbatiale
Hieselrain
Waldhorn
Scheidstein
Fusiliers Marins
Hetzlader
C.F.A.
Niederau
Saint Paul
Espérance
Perdrix
Rhin
Plobsheim Est
Plobsheim Mairie
Plobsheim Église
Plobsheim Cimetière
Plobsheim Canal
Loeb
Wibolsheim Chapelle
Stoskopf
Rathsamhausen
Eschau Mairie
Schaal
Hieselrain
Pulverlaechel
Grundgrube
d'Nedergass
Ohnheim Église
De Gaulle
Albert Schweitzer
Fegersheim Mairie
Lipsheim Gare
Lipsheim Centre
Lipsheim Est
Gloeckelsberg
Blaesheim Ouest
Station de Pompage
École
Lipsheim Mairie
Centre Sportif
Cressier Château d'Eau
De Lattre de Tassigny
Colonel Lilly
Rue de l'Étang
Denis Papin
Louis Ampère
Pont du Péage
Elisa
Geispolsheim Ouest
Geispolsheim Mairie
Collège La Fontaine
Sénè
Ehn
Vieux Moulin
Geispolsheim Gare
Geispolsheim Verdun
Geispolsheim ZI
Chopin
Geispolsheim Centre Cial
Fort Lefèbvre
Rue du Fort
Urban
Graffenstaden Digue
Graffenstaden
Graffenstaden Gare
La Vigie
23 Novembre
Cours de l'Illiade
Commerce
Imprimeurs
Forlen
Entzheim Ouest
Ancienne Forge
Cerisiers
Parc
Entzheim Centre
Floralies
Terres de la Chapelle
Aéroparc
Icare
Entzheim Gare
Kastler
Collège Galilée
Lingolsheim Alouettes
Lingolsheim Tiergaertel
Lingolsheim Centre
Lingolsheim Mairie
Lingolsheim Château
Rue des Juifs
Perce Neige
Cimetière
Croix
Faisans
Abattoirs
Holtzheim ZA
A l'Aigle
Holtzheim Église
Holtzheim Centre
Hangenbieten
Holtzheim Ouest
Route de Holtzheim
Route de Hangenbieten
Mairie
Wolfisheim Stade
Wolfisheim Mairie
Jardin des Vignes
Eckbolsheim Centre
Jardin des Roses
Octroi
Henri Frenay
Romains
Capucins
Gruber
Charmille
Abbé Lemire
Moulin
Rue d'Eckbolsheim
Touraine
Maxime Alexandre
Lingolsheim Gare
Rue du Maire Raedel
Avenir
Sports
Blaesheim
Molkenbronn
Tanneries
Roethig
Prés
Cité Russi
Bruche
Gliesberg
Roethig
Nid de Cigognes
Camping
Montagne Verte
Elmerforst
Salm
Martin Schongauer
Rembrandt
Elsau
Titien
Tintoret
Unterelsau
Michel Ange
Murhof
Wihrel
Ostwald Hôtel de Ville
Vernois Mangold
Ostwald Église
Ostwald Bellevue
Bâle
Laiterie
Lyon Pasteur
Lycée Pasteur
Hôpital Civil
Hôtel de Police
Musée d'Art Moderne
Hôtel du Département
St-Thomas Finkwiller
Saint Nicolas
Porte de l'Hôpital
Sainte-Marguerite
Alt Winmärik
Pont Kuss
Faubourg National
Sainte Aurélie
Obernai Lyon
Schnokeloch
Engelbreit
Geroldseck
Herrade
Cuivre
Forges
Horace
Virgile
Bosco
Place des Romains
Rte de Wolfisheim
Wasselonne
Poteries
Bugatti
Marcel Rudloff
Lycée Marcel Rudloff
Jacobi Netter
Jean Perrin
Jean Monnet
Boeuf Rouge
Jardins
Edmond Rostand
Paul Éluard
Eckbolsheim Parc d'Activités
Muhlbach
Herrenwasser
Donon
Kléber
Couronne
Fleurs
Soleil
Achenheim Ouest
Oberschaeffolsheim Mairie
Mairie
Les Vignes
Le Tilleul
Ouest
Violettes
Parc des Sports
Le Galet
Karine
Jacqueline
Cervantès
Dante
Hôpital de Hautepierre
Ducs d'Alsace
Neuve
Rotonde
Gare Centrale
Jacob
Saint Florent
Église Saint-Florent
Villa Vénitienne
Mathieu Zell
Hochfelden
Étoile d'Or
Shakespeare
Catherine
Stutzheim
Berstett
Copernic
Lavoisier
Rieth
Kepler
Haldenbourg
Arago
Champ de Manoeuvre
Saint Antoine
Duntzenheim
Banlieue
Marcel Pagnol
Allée de l'Euro
IUT Pasteur
Athènes
Madrid
Schiltigheim Campus
Chambre de Métiers
Vienne
Londres
St-Junien
Copenhague
Oberhausbergen Mairie
Oberhausbergen Église
Oberhausbergen Est
Vosges
Bethel
Rodin
Mittelhausbergen Église
Mittelhausbergen Mittelberg
Niederhausbergen Centre
Niederhausbergen Mairie
Rue de Hoenheim
Nord
Triage
Espace Européen de l'Entreprise
Spesbourg
ZAC des Maréchaux
Mundolsheim Parc
Berlioz
Saules
Collège
Petite
Rue de Mundolsheim
Lorraine
Lampertheim Alisiers
Lampertheim Mairie
Lampertheim Église
Mundolsheim Mairie
Anémones
Gare de Mundolsheim
Souffelweyersheim Centre
Souffelweyersheim École
Dauphiné
Raisin d'Or
Foch
Émailleries
Mozart
Fort Desaix
Gaertel
La Souffel
Bouvreuils
Souffelweyersheim Canal
Victor Hugo
Cigognes
Parc Guirbaden
Hoenheim Mathis
Lerchenberg
Pôle Automobile
Marc Seguin
Frères Lumière
Voltaire
Bischheim Gare
Prunelliers
Poincaré
Georges Burger
Collège Leclerc
Paix
Écrivains
Lamartine
Trois Épis
Moser
Embranchement
Barr
Lauterbourg
Fondeur
Rue de la Gare
Bitche
Zorn
Maisons Schaub
Malterie
Marguerite
Cheval Blanc
Parc Wodli
Hoenheim Mairie
Fontaine
Le Ried
Général De Gaulle
Lycée Marc Bloch
Pont Phario
Cité de l'Ill
Hechner
Le Marais
Schiltigheim Le Marais
Maison Rouge
Schiltigheim Mairie
Square du Château
Futura Glacière
CMCO
Rives de l'Aar
Wacken
Sainte-Hélène
Wissembourg
Place de Pierre
Clemenceau
Lycée Kléber
Bethesda
Phalsbourg
Palais des Fêtes
Travail
Les Halles Sébastopol
Vosges Oberlin
Parc du Contades
Faubourg de Saverne
Faubourg de Pierre
Pont de Pierre
Anc. Synagogue Les Halles
Tribunal Fonderie
Les Halles Pont de Paris
Broglie
Lamey
Pont des Vosges
Liberté
Brant Université
Clinique de l'Orangerie
Orangerie
Dordogne
Conseil de l'Europe
Droits de l'Homme
Parlement Européen
Boecklin
Cimetière Nord
Baillis
Papeterie
Jean Hermann
Coehorn
Robertsau Chasseurs
Gardes Forestiers
Fischacker
Robertsau Sainte-Anne
Clinique Sainte-Anne
Robertsau L'Escale
Robertsau Renaissance
Général Lejeune
Robertsau Lamproie
Saint-François
Bois Fleuri
Mélanie
Jardiniers
Robertsau Église
Schott
Fort Louis
Cité Universitaire
Brême
Carpe Haute
Quartier des Quinze
Conseil des Quinze
Ypres
Tauler
Wagner
Verdun
Golbery
Saint Maurice
Bruxelles
Marne
Observatoire
Place d'Islande
Dunkerque
Capitainerie
Coopérative
Esplanade
Ankara
Danube
Winston Churchill
Palerme
Cité Administrative
Sécurité Sociale
Étoile Bourse
Rome
Étoile Polygone
Aristide Briand
Hochschule / Läger
Kehl Bahnhof
Port du Rhin
Kehl Rathaus
Cirque-Centre Équestre
Jardin des Deux Rives
Musau
Place de Wattwiller
Wattwiller
Soultz
Orbey
Jean Jaurès
Lycée Jean Monnet
Landsberg
Mulhouse
Schluthfeld
Neudorf Marché
Lazaret
Neudorf Gravière
Gravière
Polygone
Kibitzenau
Vanneaux
Bergerac
Saint Christophe
Hautefort
Kiefer
Clairvivre
Ingold
Klebsau
Jean Moulin
Neuhof Corps Européen
Neuhof Lorient
Boulogne
La Rochelle
Cherbourg
Saint-Nazaire
Eurofret
Rochefort
Royan
Port Autonome Sud
Neuhof Rodolphe Reuss
Riehl
Dalis
Neuhof Église
Goldschmidt
Coucou des Bois
Place des Colombes
Neuhof Stéphanie
Neuhof Ganzau
Saint-Ignace
Faisanderie
Jésuites
Pont Schuhansen
Welsch
Colombes
Cimetière Sud
Abbé de l'Épée
Glaubitz
Weeber
Cité Meinau
Provence
Bourgogne
Louis Loucheur
Rhin Tortu
Schulmeister
Émile Mathis
Hohwart
Dietterlin
Franche Comté
Île de France
Pfister
Lycée Couffignal
Lefèbvre
Frères Eberts
Bartschgut
CARSAT
Verdon
Baggersee
Colonne
Leclerc
Centre de Traumatologie
Niederbourg
Deux Clés
Pigeons
Illkirch Mairie
Parc Malraux
Illkirch Lixenbuhl
Campus d'Illkirch
Rohmer
Chateaubriand
Vignes
Roseaux
Orme
Pôle API
Tobias Stimmer
Illkirch Fort Uhrich
Illkirch Parc d'Innovation
Rue des Charmilles
Faubourg de la Paix
Acacias
Cor de Chasse
Graffenstaden ZI
Ballastière
C.R.A.M.
Ermitage
Abbatiale
Hieselrain
Waldhorn
Scheidstein
Fusiliers Marins
Hetzlader
C.F.A.
Niederau
Saint Paul
Espérance
Perdrix
Rhin
Plobsheim Est
Plobsheim Mairie
Plobsheim Église
Plobsheim Cimetière
Plobsheim Canal
Loeb
Wibolsheim Chapelle
Stoskopf
Rathsamhausen
Eschau Mairie
Schaal
Hieselrain
Pulverlaechel
Grundgrube
d'Nedergass
Ohnheim Église
De Gaulle
Albert Schweitzer
Fegersheim Mairie
Lipsheim Gare
Lipsheim Centre
Lipsheim Est
Gloeckelsberg
Blaesheim Ouest
Station de Pompage
École
Lipsheim Mairie
Centre Sportif
Cressier Château d'Eau
De Lattre de Tassigny
Colonel Lilly
Rue de l'Étang
Denis Papin
Louis Ampère
Pont du Péage
Elisa
Geispolsheim Ouest
Geispolsheim Mairie
Collège La Fontaine
Sénè
Ehn
Vieux Moulin
Geispolsheim Gare
Geispolsheim Verdun
Geispolsheim ZI
Chopin
Geispolsheim Centre Cial
Fort Lefèbvre
Rue du Fort
Urban
Graffenstaden Digue
Graffenstaden
Graffenstaden Gare
La Vigie
23 Novembre
Cours de l'Illiade
Commerce
Imprimeurs
Forlen
Entzheim Ouest
Ancienne Forge
Cerisiers
Parc
Entzheim Centre
Floralies
Terres de la Chapelle
Aéroparc
Icare
Entzheim Gare
Kastler
Collège Galilée
Lingolsheim Alouettes
Lingolsheim Tiergaertel
Lingolsheim Centre
Lingolsheim Mairie
Lingolsheim Château
Rue des Juifs
Perce Neige
Cimetière
Croix
Faisans
Abattoirs
Holtzheim ZA
A l'Aigle
Holtzheim Église
Holtzheim Centre
Hangenbieten
Holtzheim Ouest
Route de Holtzheim
Route de Hangenbieten
Mairie
Wolfisheim Stade
Wolfisheim Mairie
Jardin des Vignes
Eckbolsheim Centre
Jardin des Roses
Octroi
Henri Frenay
Romains
Capucins
Gruber
Charmille
Abbé Lemire
Moulin
Rue d'Eckbolsheim
Touraine
Maxime Alexandre
Lingolsheim Gare
Rue du Maire Raedel
Avenir
Sports
Blaesheim
Molkenbronn
Tanneries
Roethig
Prés
Cité Russi
Bruche
Gliesberg
Roethig
Nid de Cigognes
Camping
Montagne Verte
Elmerforst
Salm
Martin Schongauer
Rembrandt
Elsau
Titien
Tintoret
Unterelsau
Michel Ange
Murhof
Wihrel
Ostwald Hôtel de Ville
Vernois Mangold
Ostwald Église
Ostwald Bellevue
Bâle
Laiterie
Lyon Pasteur
Lycée Pasteur
Hôpital Civil
Hôtel de Police
Musée d'Art Moderne
Hôtel du Département
St-Thomas Finkwiller
Saint Nicolas
Porte de l'Hôpital
Sainte-Marguerite
Alt Winmärik
Pont Kuss
Faubourg National
Sainte Aurélie
Obernai Lyon
Schnokeloch
Engelbreit
Geroldseck
Herrade
Cuivre
Forges
Horace
Virgile
Bosco
Place des Romains
Rte de Wolfisheim
Wasselonne
Poteries
Bugatti
Marcel Rudloff
Lycée Marcel Rudloff
Jacobi Netter
Jean Perrin
Jean Monnet
Boeuf Rouge
Jardins
Edmond Rostand
Paul Éluard
Eckbolsheim Parc d'Activités
Muhlbach
Herrenwasser
Donon
Kléber
Couronne
Fleurs
Soleil
Achenheim Ouest
Oberschaeffolsheim Mairie
Mairie
Les Vignes
Le Tilleul
Ouest
Violettes
Parc des Sports
Le Galet
Karine
Jacqueline
Cervantès
Dante
Hôpital de Hautepierre
Ducs d'Alsace
Neuve
Rotonde
Gare Centrale
Jacob
Saint Florent
Église Saint-Florent
Villa Vénitienne
Mathieu Zell
Hochfelden
Étoile d'Or
Shakespeare
Catherine
Stutzheim
Berstett
Copernic
Lavoisier
Rieth
Kepler
Haldenbourg
Arago
Champ de Manoeuvre
Saint Antoine
Duntzenheim
Banlieue
Marcel Pagnol
Allée de l'Euro
IUT Pasteur
Athènes
Madrid
Schiltigheim Campus
Chambre de Métiers
Vienne
Londres
St-Junien
Copenhague
Oberhausbergen Mairie
Oberhausbergen Église
Oberhausbergen Est
Vosges
Bethel
Rodin
Mittelhausbergen Église
Mittelhausbergen Mittelberg
Niederhausbergen Centre
Niederhausbergen Mairie
Rue de Hoenheim
Nord
Triage
Espace Européen de l'Entreprise
Spesbourg
ZAC des Maréchaux
Mundolsheim Parc
Berlioz
Saules
Collège
Petite
Rue de Mundolsheim
Lorraine
Lampertheim Alisiers
Lampertheim Mairie
Lampertheim Église
Mundolsheim Mairie
Anémones
Gare de Mundolsheim
Souffelweyersheim Centre
Souffelweyersheim École
Dauphiné
Raisin d'Or
Foch
Émailleries

ZAGREBAČKI ELEKTRIČNI TRAMVAJ d.o.o.

MREŽA TRAMVAJSKIH LINIJA

Podrška korisnicima 072 500 400
www.zet.hr e-mail: javnost@zet.hr

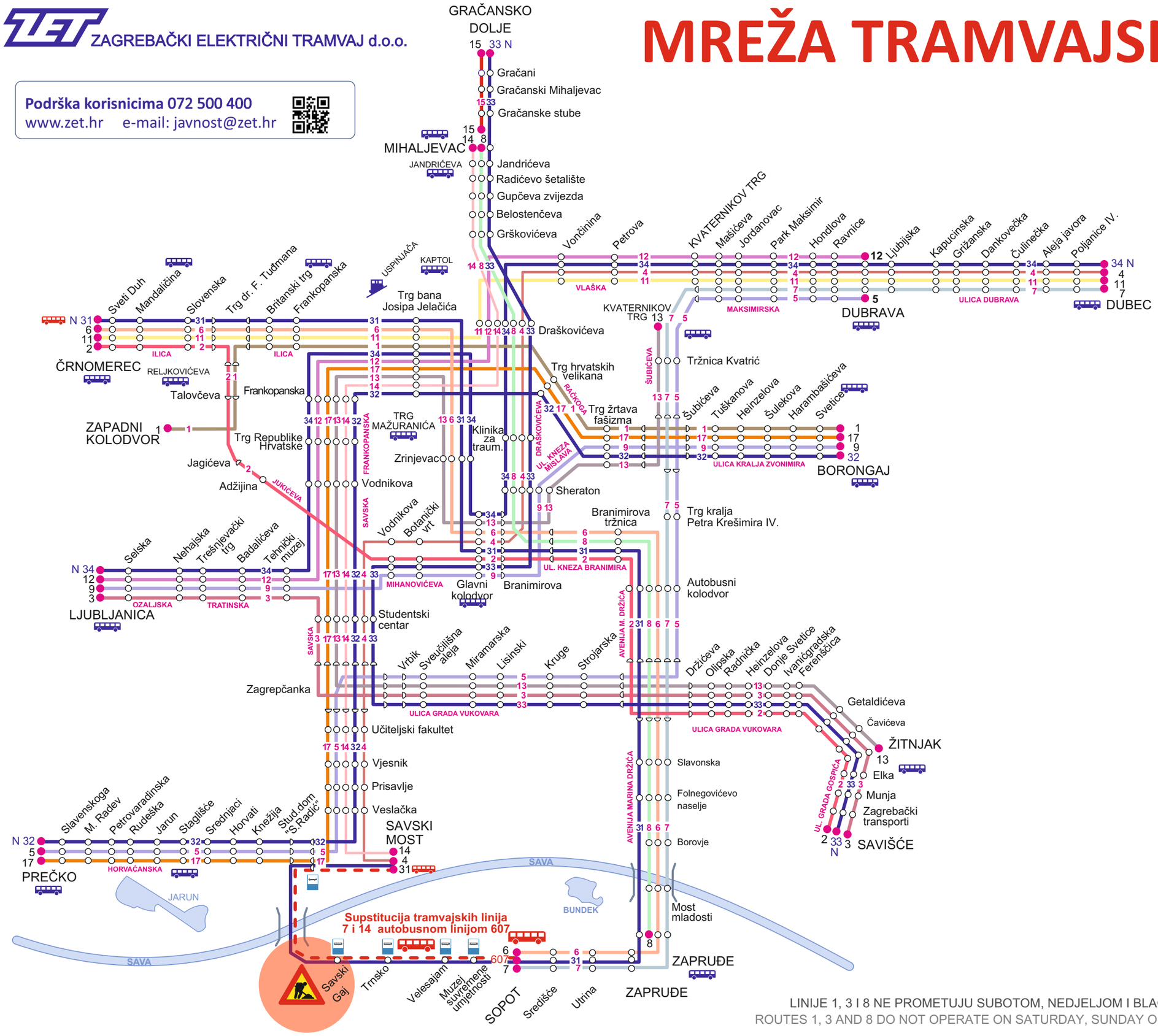

TRAMVAJSKE LINIJE
TRAM ROUTES

Dnevne linije / daily routes

- 1 ZAPADNI KOLODVOR - BORONGAJ
- 2 ČRNOMEREC - SAVIŠĆE
- 3 LJUBLJANICA - SAVIŠĆE
- 4 SAVSKI MOST - DUBEC
- 5 PREČKO - DUBRAVA
- 6 ČRNOMEREC - SOPOT
- 7 SOPOT - DUBEC
- 8 MIHALJEVAC - ZAPRUĐE
- 9 LJUBLJANICA - BORONGAJ
- 11 ČRNOMEREC - DUBEC
- 12 LJUBLJANICA - DUBRAVA
- 13 ŽITNJAK - KVATERNIKOV TRG
- 14 MIHALJEVAC - SAVSKI MOST
- 15 MIHALJEVAC - GRAČANSKO DOLJE
- 17 PREČKO - BORONGAJ

Noćne linije/night routes

- N 31 ČRNOMEREC - SAVSKI MOST
- N 32 PREČKO - BORONGAJ
- N 33 GRAČANSKO DOLJE - SAVIŠĆE
- N 34 LJUBLJANICA - DUBEC

- Početno - krajnje stajalište
- Stajalište u oba smjera
- Stajalište u smjeru vožnje
- Noćne linije / night routes
- Autobusni terminal / BUS terminal
- Uspinjača / Funicular
- Ovdje sam / I am here
- Supstitucija tram. linija 7 i 14 autobusnom linijom 607

LINIJE 1, 3 I 8 NE PROMETUJU SUBOTOM, NEDJELJOM I BLAGDANOM
ROUTES 1, 3 AND 8 DO NOT OPERATE ON SATURDAY, SUNDAY OR PUBLIC HOLIDAYS

17. 6.2019.

Budapest gyorsvasúti vonalai és villamoshálózata

Metro, suburban railway and tram network in Budapest

Astoria — **Metróvonal állomással** / *Metro line and station*

Aquincum — **HÉV-vonal megállóval** / *Suburban railway line and station*

Széna tér — Újbuda-központ M 4 — **Villamosvonal megállóval, végállomással** / *Tram line and stop, terminus*

Liszt Ferenc Airport 2 — 100E 200E — **Repülőtéri autóbuszvonal** / *Bus-link to airport*

Átszállóhelyek / *Transfer points*

Rákoshegy — **Budapest-bérlettel igénybe vehető vasútvonal állomással** / *Railway line and station covered by Budapest passes*

Helyközi és távolsági autóbuszok végállomása / *Terminus of regional and long-distance buses*

P+R — **P+R parkoló** / *P+R car park*

Metróvonalak / *Metro lines*

- M1 Vörösmarty tér ◀▶ Mexikói út
- M2 Déli pályaudvar ◀▶ Örs vezér tere
- M3 Újpest-központ ◀▶ Nagyvárad tér
- M4 Kelenföld vasútállomás ◀▶ Keleti pályaudvar

Metrópótló autóbuszvonalak / *Metro replacement bus lines*

- M3 Nagyvárad tér M ◀▶ Kőbánya-Kispest M
- M3 Lehel tér M ◀▶ Kőbánya-Kispest M — **Hétvégén** / *On weekends*
- M3E Nagyvárad tér M ◀▶ Határ út M — **Munkanapokon reggel kb. 06:00 és 09:00 valamint délután 13:00 és 19:00 között** / *Between ca. 06:00 – 09:00 and 13:00 – 19:00 on workdays*

HÉV-vonalak / *Suburban railway lines*

- H5 Batthyány tér ◀▶ Békásmegyer ◀▶ Szentendre
- H6 Közvágóhíd ◀▶ Tökol ◀▶ Ráckeve
- H7 Boráros tér ◀▶ Csepel
- H8 Örs vezér tere ◀▶ Cinkota ◀▶ Gödöllő
- H9 Örs vezér tere ◀▶ Cinkota ◀▶ Csömör

Villamosvonalak / *Tram lines*

- 1 Bécsi út / Vörösvári út ◀▶ Kelenföld vasútállomás M
- 2 Jászai Mari tér ◀▶ Közvágóhíd H
- 3 Mexikói út M ◀▶ Gubacsi út / Határ út
- 4 Széll Kálmán tér M ◀▶ Újbuda-központ M
- 6 Széll Kálmán tér M ◀▶ Móricz Zsigmond körtér M
- 12 Angyalföld kocsiszín ◀▶ Rákospalota, Kossuth utca
- 14 Lehel tér M ◀▶ Káposztásmegyer, Megyeri út
- 17 Bécsi út / Vörösvári út ◀▶ Savoya Park
- 19 Bécsi út / Vörösvári út ◀▶ Kelenföld vasútállomás M
- 24 Keleti pályaudvar M ◀▶ Közvágóhíd H
- 28 Blaha Lujza tér M ◀▶ Izraelita temető
- 28A Blaha Lujza tér M ◀▶ Új köztemető (Kozma utca)
- 37 Blaha Lujza tér M ◀▶ Új köztemető (Kozma utca)
- 37A Blaha Lujza tér M ◀▶ Sörgyár
- 41 Bécsi út / Vörösvári út ◀▶ Kamaraerdei Ifjúsági Park
- 42 Határ út M ◀▶ Kispest, Tulipán utca
- 47 Deák Ferenc tér M ◀▶ Városház tér
- 47B Kamaraerdei Ifjúsági Park ▶ Deák Ferenc tér M
- 48 Deák Ferenc tér M ◀▶ Savoya Park
- 49 Deák Ferenc tér M ◀▶ Kelenföld vasútállomás M
- 50 Határ út M ◀▶ Pestszentlőrinc, Béke tér
- 51 Mester utca / Ferenc körút ◀▶ Nagysándor József utca
- 51A Mester utca / Ferenc körút ◀▶ Ferencváros vasútállomás – Málenkij Robot Emlékhely
- 52 Határ út M ◀▶ Pesterzsébet, Pacsirtatelep
- 56 Hűvösvölgy ◀▶ Városház tér
- 56A Hűvösvölgy ◀▶ Móricz Zsigmond körtér M
- 59 Szent János Kórház ◀▶ Márton Áron tér
- 59A Széll Kálmán tér M ◀▶ Márton Áron tér
- 59B Hűvösvölgy ◀▶ Márton Áron tér
- 60 Városmajor ◀▶ Széchenyi-hegy, Gyermekvasút — *Fogaskerekű / Cogwheel railway*
- 61 Hűvösvölgy ◀▶ Móricz Zsigmond körtér M
- 62 Blaha Lujza tér M ◀▶ Rákospalota, MÁV-telep
- 62A Kőbánya alsó vasútállomás (Mázsa tér) ◀▶ Rákospalota, MÁV-telep
- 69 Mexikói út M ◀▶ Újpalota, Erdőkerülő utca

Repülőtéri autóbuszvonalak / *Bus-links to airport*

- 100E Deák Ferenc tér M ◀▶ Liszt Ferenc Airport 2 — **egyedi díjszabás** / *special fare*
- 200E Nagyvárad tér M ◀▶ Liszt Ferenc Airport 2

© BKÜ Ügyfél-tájékoztatás 1906

BUDAPEST — BKK BUDAPESTI KÖZLEKEDÉSI KÖZPONT

www.bkk.hu | bkk@bkk.hu | +36 1 3 255 255
bkkbudapest | bkkbudapest

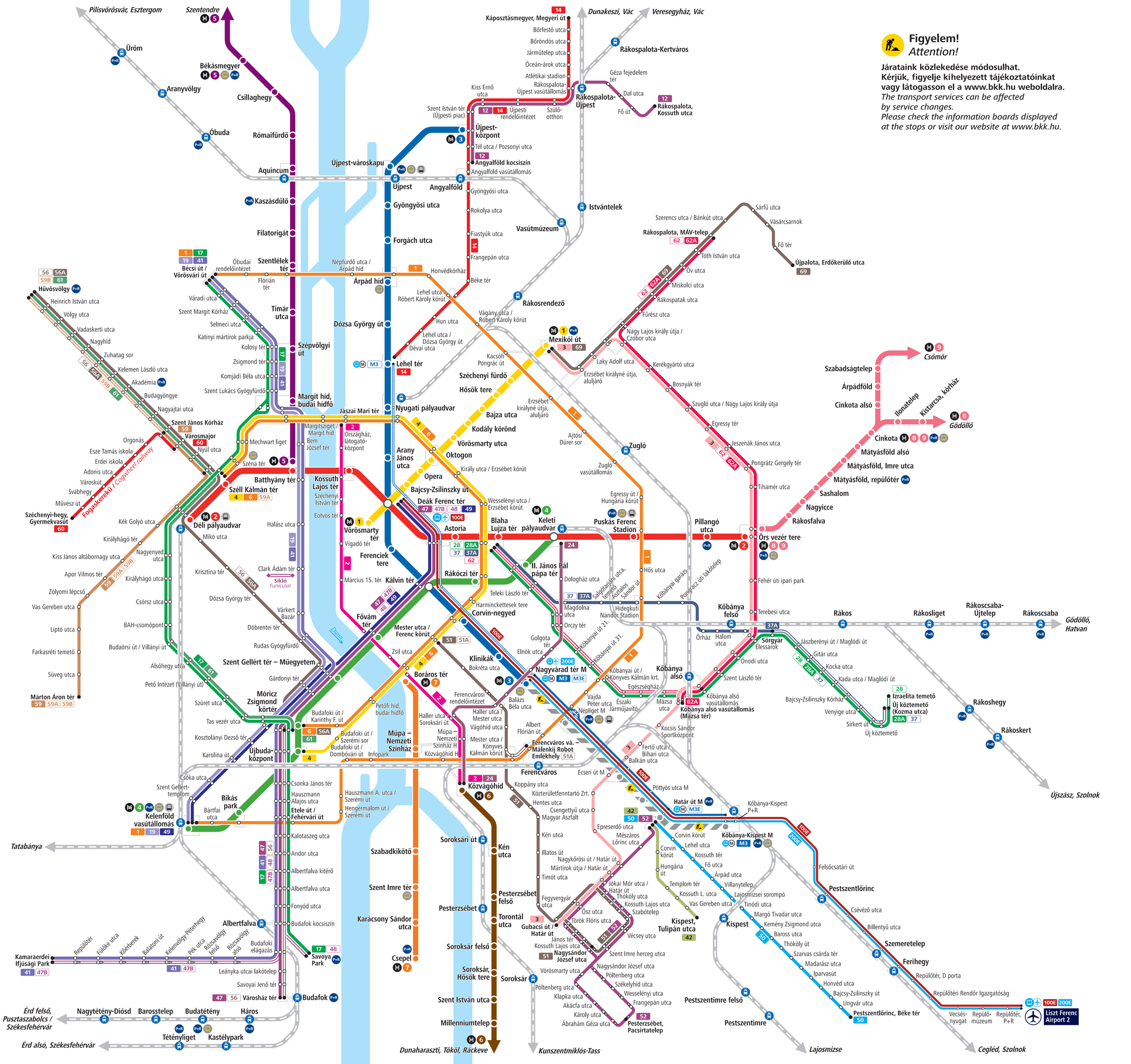

Figyelem!
Attention!

Járataink közlekedése módosulhat. Kérjük, figyelje kihelyezett tájékoztatóinkat vagy látogasson el a www.bkk.hu weboldalra.
The transport services can be affected by service changes. Please check the information boards displayed at the stops or visit our website at www.bkk.hu.

rete tramviaria

atac

logistica di rete e-VIII

TRAM ROUTES

Valid from March 3rd, 2018

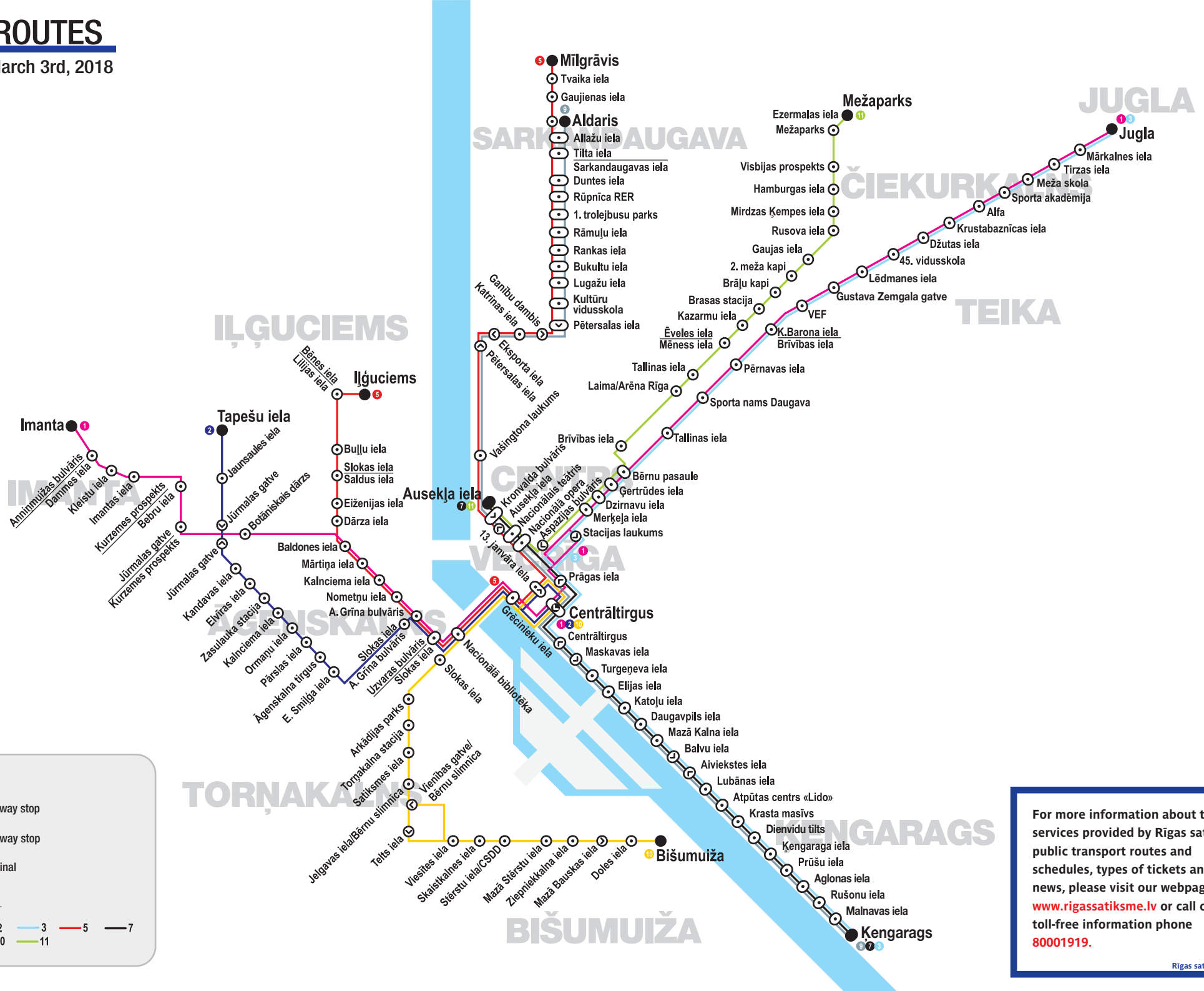

LEGEND

One-way stop

Two-way stop

Terminal

TRAM ROUTES

1 2 3 5 7 9 10 11

For more information about the services provided by Rīgas satiksme, public transport routes and schedules, types of tickets and other news, please visit our webpage at www.rigassatiksme.lv or call our toll-free information phone 80001919.

Rīgas satiksme

Railkaart

Trein / station — Railway / station
Metro / station — Metro route / stop
Tramlijn / halte — Tram route / stop
Niet-rolstoel-toegankelijk halte — Wheelchair inaccessible stop
Halte in één richting — Stop in 1 direction
Veerdienst — Ferry
Busstation — Bus station
Camping — Camping
Dierentuin — Zoo
Markt — Market
Parkeer & Reis — Park & Ride
Ziekenhuis — Hospital
Noordzeekanaal
Noord
Noorder-park
Westpoort
Westerpark
Geuzenveld
Bos en Lommer
Jordaan
Centrum
Oostelijke Eilanden
IJmeer
Slotermeer
Sloter-plas
Overtoomse Veld
Oud-West
Rembrandt-park
Vondelpark
Slotervaart
Zuid
Osdorp
De Aker
Oost
Muiderpoort
Oester-park
Watergraafsmeer
IJburg
Diemen
Amstelveen
Amsterdamse Bos
Schiphol
Duivendrecht
Bullewijk
Bijlmermeer
Gaasperdam
Gaasper-park
Gaasper-plas
Gein
Westwijk
Middenhoven
Waardhuizen
M52 | Noord
Noorderpark
NDSM
NDSM-VEER
HOUTHAVEN-VEER
BUIKSLOTER-WEGVEER
IJPLEINVEER
OOSTVEER
Zoutkeetsgracht 3
Centraal Station
Muziekgebouw Bimhuis
PTA
Sloterdijk 19
Station Sloterdijk
M50 M51 | Isolatorweg
Westergasfabriek 5
Van Hallstraat
Van Limburg Stirumstraat
De Wittenkade
Nieuwe Willemsstraat
Haarlemmerplein
Kattenburgerstraat
Azartplein 7
De Vlugtlaan
Jan van Galenstraat
OLVG West
Geuzenveld 13
Lambertus Zijlplein
Dr. H. Colijnstraat
Burgemeester van Leeuwenlaan
Slotermeerlaan
Sloterpark
Slotermeer 7
Osdorp Dijkgraafplein 17
Baden Powellweg
Hoekenes
Osdorpplein
Ruimzicht
Station Lelylaan
1 Osdorp de Aker
Matterhorn
Pilatus
Inaristraat
Ecuplein
Meer en Vaart
Johan Huizinga-laan
Heemstedestraat
Antoni van Leeuwenhoek ziekenhuis
Nieuw Sloten 2
Oudenaardeplantsoen
Kasterleepark
Laan van Vlaanderen
Louweweg
Postjesweg
Surinameplein
11 Surinameplein
Henk Sneevlietweg
Amstelveenseweg
Station Zuid
Zuid | M52
Europaplein
Station RAI
4 Station RAI
VU medisch centrum 24
VU medisch centrum Amsterdam UMC (VUmc)
De Boelelaan/VU
Drentepark
A.J. Ernststraat
Van Boshuizenstraat
Uilenstede
Biesbosch
Onderuit
Oranjebaan
Stadshart 5
Schiphol
Nieuwmarkt
De Waag
Rokin
Waterlooplein
Weesperplein
Vijzelgracht
De Pijp
Wibautstraat
Amstelstation
12 Amstelstation
OLVG Oost
Spaklerweg
Overamstel
Van der Madeweg
Station Diemen-Zuid
Station Duivendrecht
Venserpolder
Verrijn Stuartweg
Strandvliet
Station Bijlmer ArenA
Johan Cruijff ArenA
Ganzenhoef
Bullewijk
Kraaiennest
Station Holendrecht
Amsterdam UMC (AMC)
Reigersbos
M53 | Gaasperplas
M50 M54 | Gein
Flevopark 14
Muiderpoortstation 1
IJburg 26
Science Park
Diemen
Diemen Sniep 19
Museum
1 Amsterdam Museum
2 Anne Frank Huis
3 Artis
4 Eye Filmmuseum
5 Joods Historisch Museum
6 Koninklijk Paleis Amsterdam
7 NEMO Science Museum
8 Rembrandthuis
9 Rijksmuseum
10 Scheepvaartmuseum
11 Stedelijk Museum
12 Tropenmuseum
13 Van Goghmuseum
14 Verzetsmuseum
Theater | Theatre
1 AFAS Live
2 Carré
3 Concertgebouw
4 De Meervaart
5 Muziektheater
6 Stadschouwburg
7 Theater Amsterdam
8 Ziggo Dome
Metro
M50 Isolatorweg - Gein
M51 Centraal Station - Isolatorweg
M52 Noord - Zuid
M53 Centraal Station - Gaasperplas
M54 Centraal Station - Gein
Tram
1 Osdorp de Aker - Muiderpoortstation
2 Centraal Station - Nieuw Sloten
3 Zoutkeetsgracht - Flevopark
4 Centraal Station - Station RAI
5 Westergasfabriek - Amstelveen Stadshart
7 Slotermeer - Azartplein
11 Centraal Station - Surinameplein
12 Centraal Station - Amstelstation
13 Centraal Station - Geuzenveld
14 Centraal Station - Flevopark
17 Centraal Station - Osdorp Dijkgraafplein
19 Station Sloterdijk - Diemen Sniep
24 Centraal Station - VU medisch centrum
26 Centraal Station - IJburg
ONTWERP: CARTOSTUDIO® | VERSIE: 03-2019

1, 2, 3, 4, 6, 9, 11, 12, 15, 16, 17, 19 — 31, 61

RandstadRail trams (tram 2, 3, 4, 19) en R-net trams (tram 2, 9, 11, 15, 17) hebben een toegang zonder opstap. Bijna alle halten van deze trams zijn rolstoeltoegankelijk.

RandstadRail trams (tram 2, 3, 4, 19) and R-net trams (tram 2, 9, 11, 15, 17) have a level entrance with no step up. Nearly all stops of these trams are wheelchair accessible.

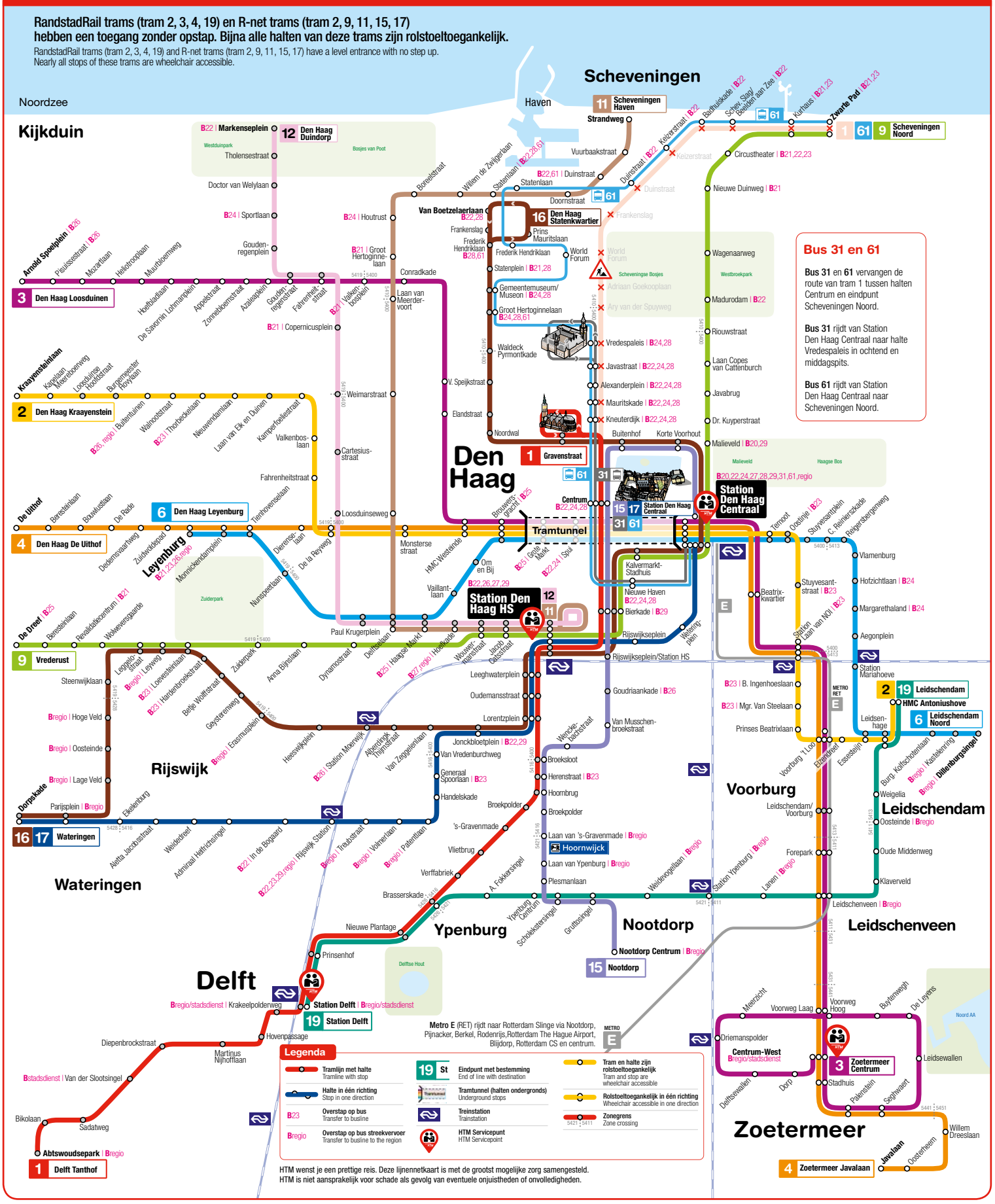

Geldig vanaf zondag 9 december 2018

htm.nl | twitter.com/HTM_Reisinfo | facebook.com/HTMPersonenvervoer | 06-533 697 54 | 0900-486 46 36 (gebruikelijke belkosten)

HTM

20, 21, 22, 23, 24, 25, 26, 27, 28, 29 — 31, 61 *

*** Voor bus 31 en 61 zie de tramkaart** /For bus 31 and 61 see the tram card

Alle bussen en bushalten zijn rolstoeltoegankelijk /All buses and stops are wheelchair accessible

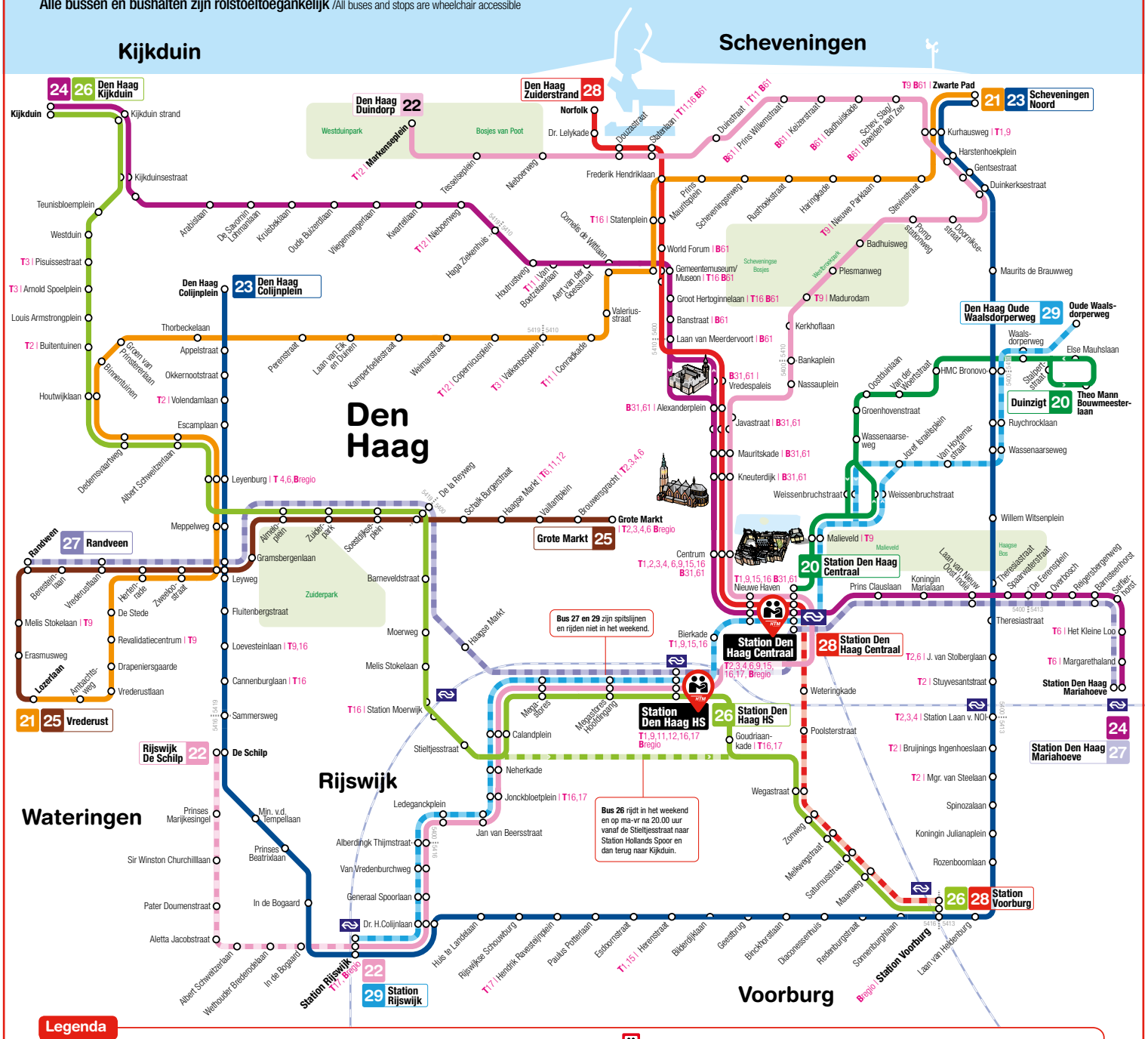

Legenda

- **Buslijn met halte** Busline with stop
- **Halte in één richting** Stop in one direction
- **Eindpunt met bestemming** End of line with destination
- **T16** **Overstap op tram** Transfer to tramline
- **Bregio** **Overstap op bus streekvervoer** Transfer to busline to the region
- **5419 | 5400** **Zonegrens** Zone crossing
- **HTM Servicepunt** HTM Servicepoint
- **Treinstation** Trainstation
- **Buslijn met beperkte dienstregeling** Busline with limited timetable

HTMbuzz wenst je een prettige reis.
Deze lijnennetkaart is met de grootst mogelijke zorg samengesteld. HTMbuzz is niet aansprakelijk voor schade als gevolg van eventuele onjuistheden of onvolledigheden.

Geldig vanaf zondag 9 december 2018

Trikk Tram

Fra 13. mai 2019

- Stoppested bare i pilretningen
  Stop in direction of arrow only
- Overgang T-bane
  Metro interchange
- Overgang tog
  Railway interchange
- Overgang båt
  Ferry interchange
- Regional bussterminal
  Regional bus terminal

Utgave 2018-05 © Truls Lange Civitas 2010–18

Warszawski Transport Publiczny

schemat komunikacji szynowej
rail transport scheme

Rede do Metropolitano de Lisboa
Network diagram

Spårvagns- och båttrafik

TRAM LINES AND FERRIES

västtrafik
0771-41 43 00
vasttrafik.se

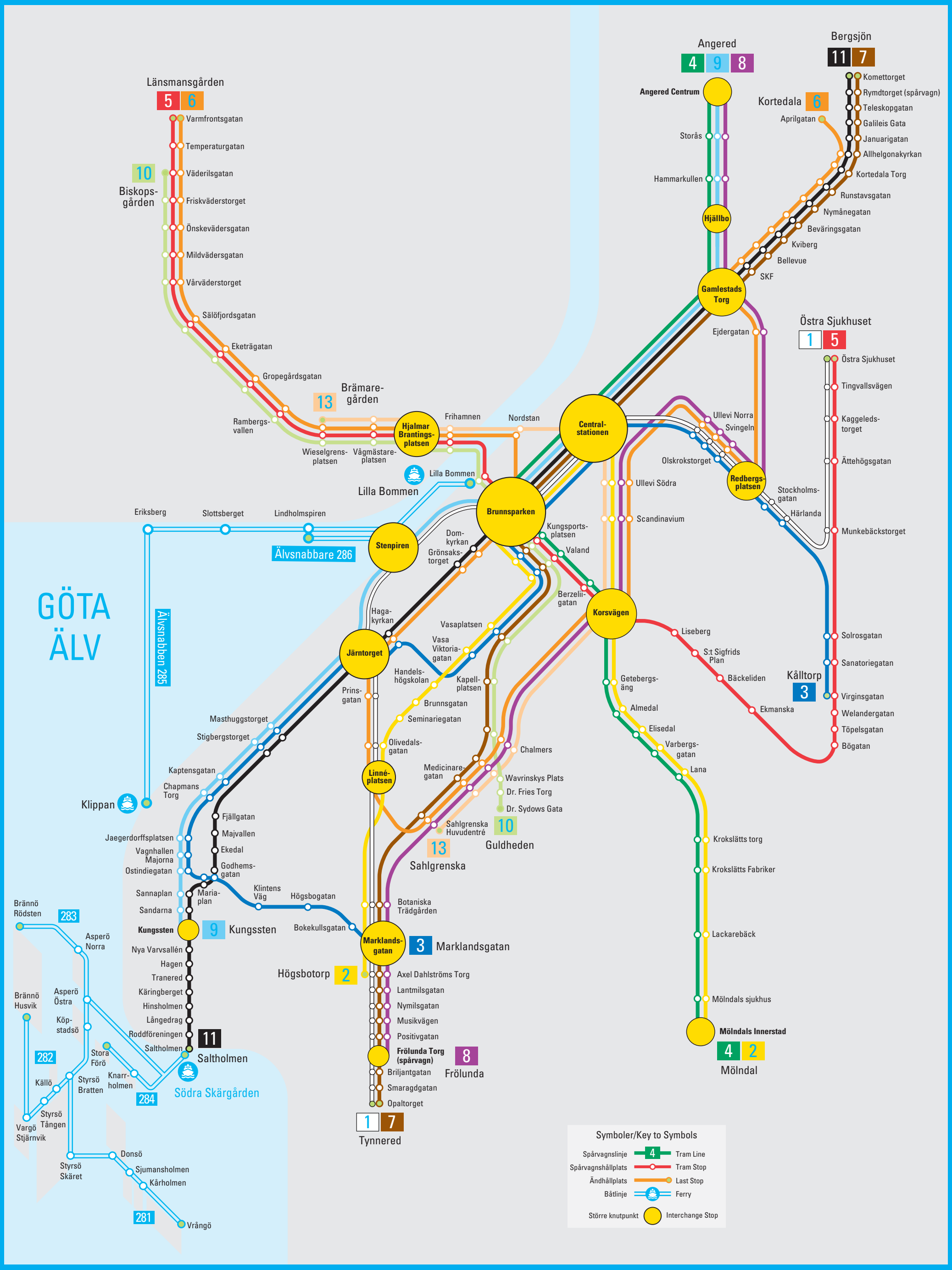

GÄLLER FRÅN 2018-12-09

Stockholm · Spårtrafikkarta Rail Network Map

Tunnelbana
Metro

- 10 11 Blå linjen Blue Line
- 13 14 Röda linjen Red Line
- 17 18 19 Gröna linjen Green Line

Pendeltåg
Commuter rail

- 40 41 42 43 44 45 48 Pendeltåg Commuter rail

Spårvagn / Lokalbana
Tram / Light rail

- 7 Spårväg City Tram
- 12 Nockebybanan Tram
- 21 Lidingöbanan Tram
- 22 Tvärbanan Tram
- 25 26 Saltsjöbanan Light rail
- 27 28 29 Roslagsbanan Light rail

Förklaringar
Key to symbols

- Flygplats Airport
- SL Kundtjänst SL Customer Services
- Du är här You are here
- Bytespunkt Interchange station
- Bytespunkt med gångavstånd Interchange station within walking distance

Trafikinformation
Traffic information

För information om SL:s hela trafiksystem, besök sl.se eller ring 08-600 10 00.

For information about the SL rail network system, please visit sl.se/en or call 08-600 10 00.

Biljetter
Tickets

För information om biljetter och försäljningsställen, se biljettanslag, sl.se, SL-appen eller kontakta personalen. Särskilda avgifter och biljetter gäller för resor till och från Arlanda C, Knivsta och Uppsala C.

For information about tickets and sales outlets, please see SL notices, visit sl.se/en or the SL app, or contact the staff. Special extension fares and tickets apply for journeys to and from Arlanda C, Knivsta and Uppsala C.

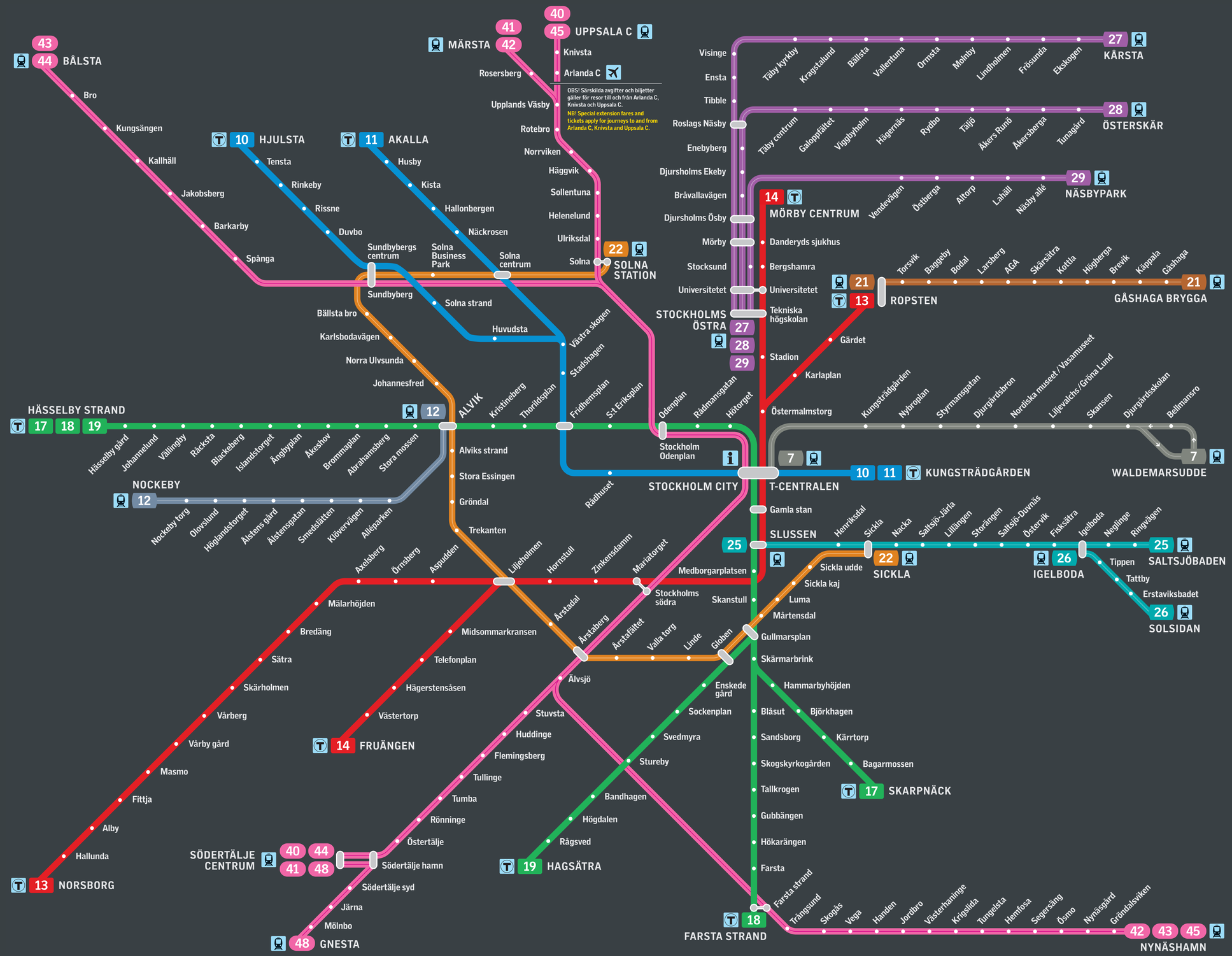

© AB Storstockholms Lokaltrafik
Version 2019.04.01

İstanbul Raylı Sistemler Erişilebilirlik Haritası

Istanbul Railway Network Accessibility Map

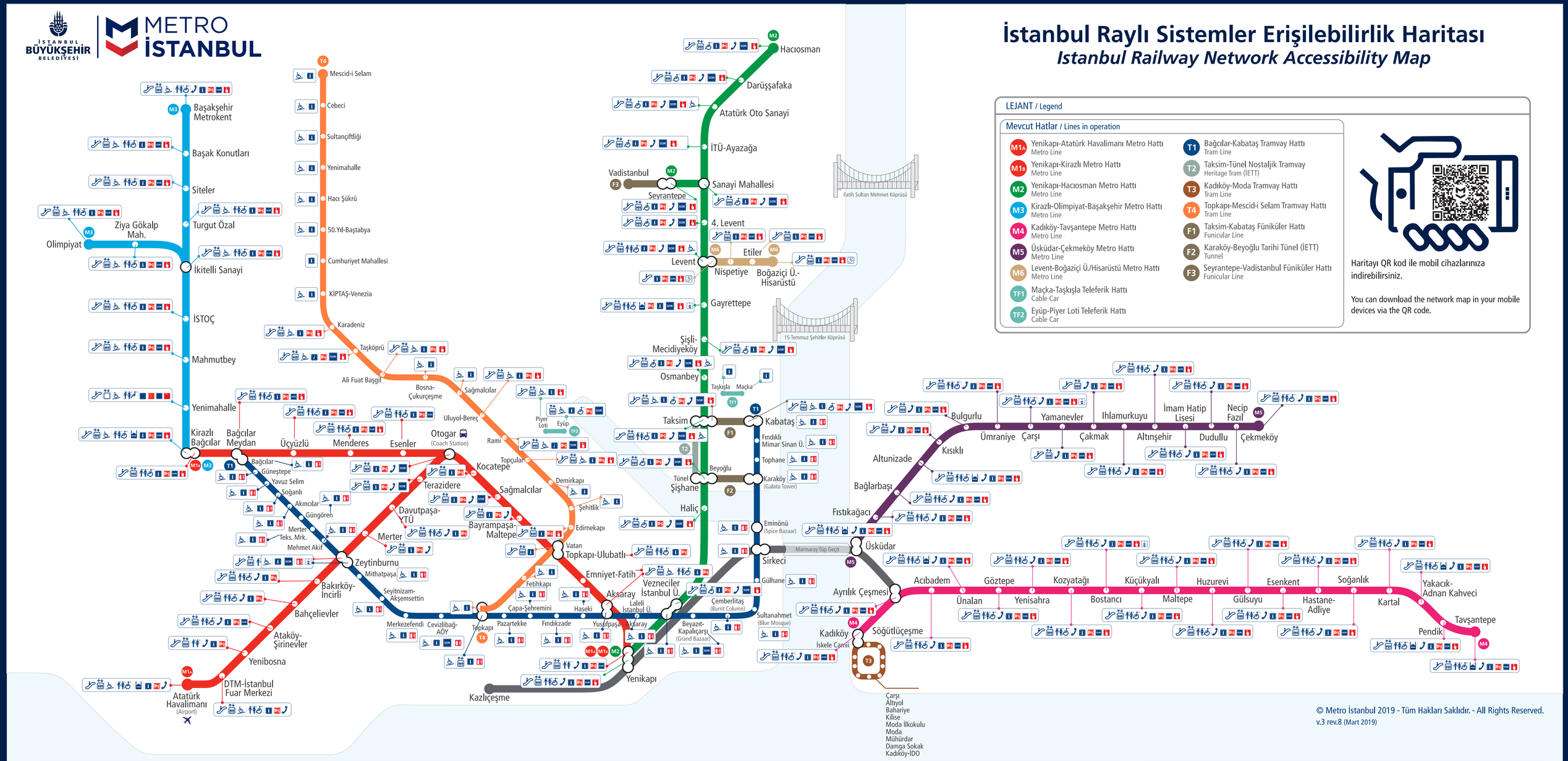

LEJANT / Legend

Mevcut Hatlar / Lines in operation

- M1A — Yenikapı-Atatürk Havalimanı Metro Hattı / Metro Line
- M1B — Yenikapı-Kirazlı Metro Hattı / Metro Line
- M2 — Yenikapı-Hacıosman Metro Hattı / Metro Line
- M3 — Kirazlı-Olimpiyat-Başakşehir Metro Hattı / Metro Line
- M4 — Kadıköy-Tavşantepe Metro Hattı / Metro Line
- M5 — Üsküdar-Çekmeköy Metro Hattı / Metro Line
- M6 — Levent-Boğaziçi Ü./Hisarüstü Metro Hattı / Metro Line
- TF1 — Maçka-Taşkışla Teleferik Hattı / Cable Car
- TF2 — Eyüp-Piyer Loti Teleferik Hattı / Cable Car
- T1 — Bağcılar-Kabataş Tramvay Hattı / Tram Line
- T2 — Taksim-Tünel Nostaljik Tramvay / Heritage Tram (İETT)
- T3 — Kadıköy-Moda Tramvay Hattı / Tram Line
- T4 — Topkapı-Mescid-i Selam Tramvay Hattı / Tram Line
- F1 — Taksim-Kabataş Füniküler Hattı / Funicular Line
- F2 — Karaköy-Beyoğlu Tarihi Tünel (İETT) / Tunnel
- F3 — Seyrantepe-Vadistanbul Füniküler Hattı / Funicular Line

Haritayı QR kod ile mobil cihazlarınıza indirebilirsiniz.

You can download the network map in your mobile devices via the QR code.

© Metro İstanbul 2019 - Tüm Hakları Saklıdır. - All Rights Reserved.

v.3 rev.8 (Mart 2019)

İşaretler / Signs

- İstasyon/Durak / Station/Stop
- Hat Başı/Sonu / Terminus
- Aktarma İşaretleri / Transfer signs
- Havalimanı / Airport
- Otogar / Coach station
- Yürüyen Merdiven / Escalator
- Asansör / Elevator
- Engelli Rampası / Disabled Ramp
- Tuvaletler / Toilets
- Engelli Tuvaleti / Disabled Toilet
- Telefon / Phone
- Mescit / Masjid
- Bilgilendirme Panosu / Information Board/Screen
- İstasyon Amirliği / Station Operation Room
- Kayıp&Buluntu Ofisi / Lost&Found Office
- Yangın Dolabı / Fire Cabinet
- Yangın Söndürücü / Fire Extinguisher
- Yangın Alarmı / Fire Alarm

İletişim / Contact

BEYAZ MASA Help Desk

ALO 153

SMS 1530

/metroistanbulas

/metroistanbul_

/metroistanbul

www.metro.istanbul

/metroistanbul_

0552 153 00 34

Tube map

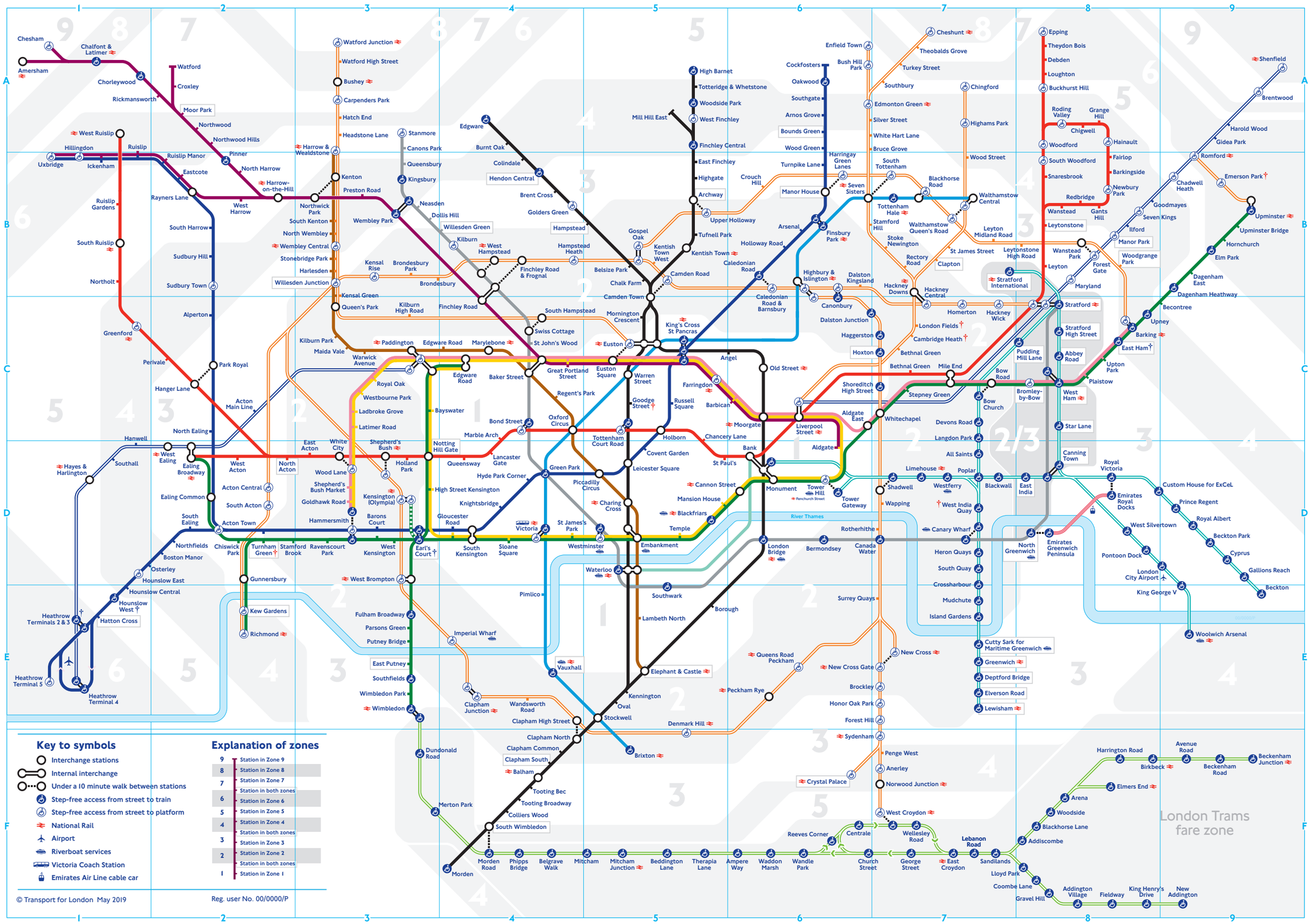

Check before you travel

† **Earl's Court**
No step-free access to the District line until late June 2019.

† **East Ham**
No step-free access to the westbound platform until early July 2019.

† **Heathrow**
TfL Rail customers should change at Terminals 2 & 3 for free rail transfer to Terminal 5.

† **Hounslow West**
Step-free access for manual wheelchairs only.

† Services or access at these stations are subject to variation.
To check before you travel, visit tfl.gov.uk/plan-a-journey

Key to lines

- Bakerloo
- Central
- Circle
- District
- Hammersmith & City
- Jubilee
- Metropolitan
- Northern
- Piccadilly
- Victoria
- Waterloo & City
- DLR
- Emirates Air Line cable car (special fares apply)
- London Overground
- TfL Rail
- London Trams
- District open weekends and on some public holidays

Key to symbols

- Interchange stations
- Internal interchange
- Under a 10 minute walk between stations
- Step-free access from street to train
- Step-free access from street to platform
- National Rail
- Airport
- Riverboat services
- Victoria Coach Station
- Emirates Air Line cable car

Explanation of zones

9	Station in Zone 9
8	Station in Zone 8
7	Station in Zone 7
	Station in both zones
6	Station in Zone 6
5	Station in Zone 5
4	Station in Zone 4
	Station in both zones
3	Station in Zone 3
2	Station in Zone 2
	Station in both zones
1	Station in Zone 1

© Transport for London May 2019

Reg. user No. 00/0000/P